

**UCHWAŁA NR 131/XIX/2025  
RADY GMINY KONOPISKA**

z dnia 30 września 2025 r.

**w sprawie wyznaczenia obszaru zdegradowanego i obszaru rewitalizacji na terenie Gminy Konopiska**

Na podstawie art. 18 ust. 2 pkt 15 ustawy z dnia 8 marca 1990 r. o samorządzie gminnym (Dz.U. z 2025 r. poz. 1153), art. 8 ust. 1, art. 11 ust. 4 i art. 13 ustawy z dnia 9 października 2015 r. o rewitalizacji (Dz.U. z 2024 r. poz. 278) po przeprowadzeniu konsultacji społecznych zgodnie z uchwałą Nr 107/XVII/2015 Rady Gminy Konopiska z dnia 29 grudnia 2015 r. w sprawie i trybu przeprowadzania konsultacji społecznych z mieszkańcami Gminy Konopiska (Dz. Urz. Woj. Śl. z 2016 r. poz. 275) na wniosek Wójta Gminy Konopiska uchwala się, co następuje:

**§ 1.** Wyznacza się na terenie Gminy Konopiska obszar zdegradowany i obszar rewitalizacji w granicach określonych w załączniku do niniejszej uchwały.

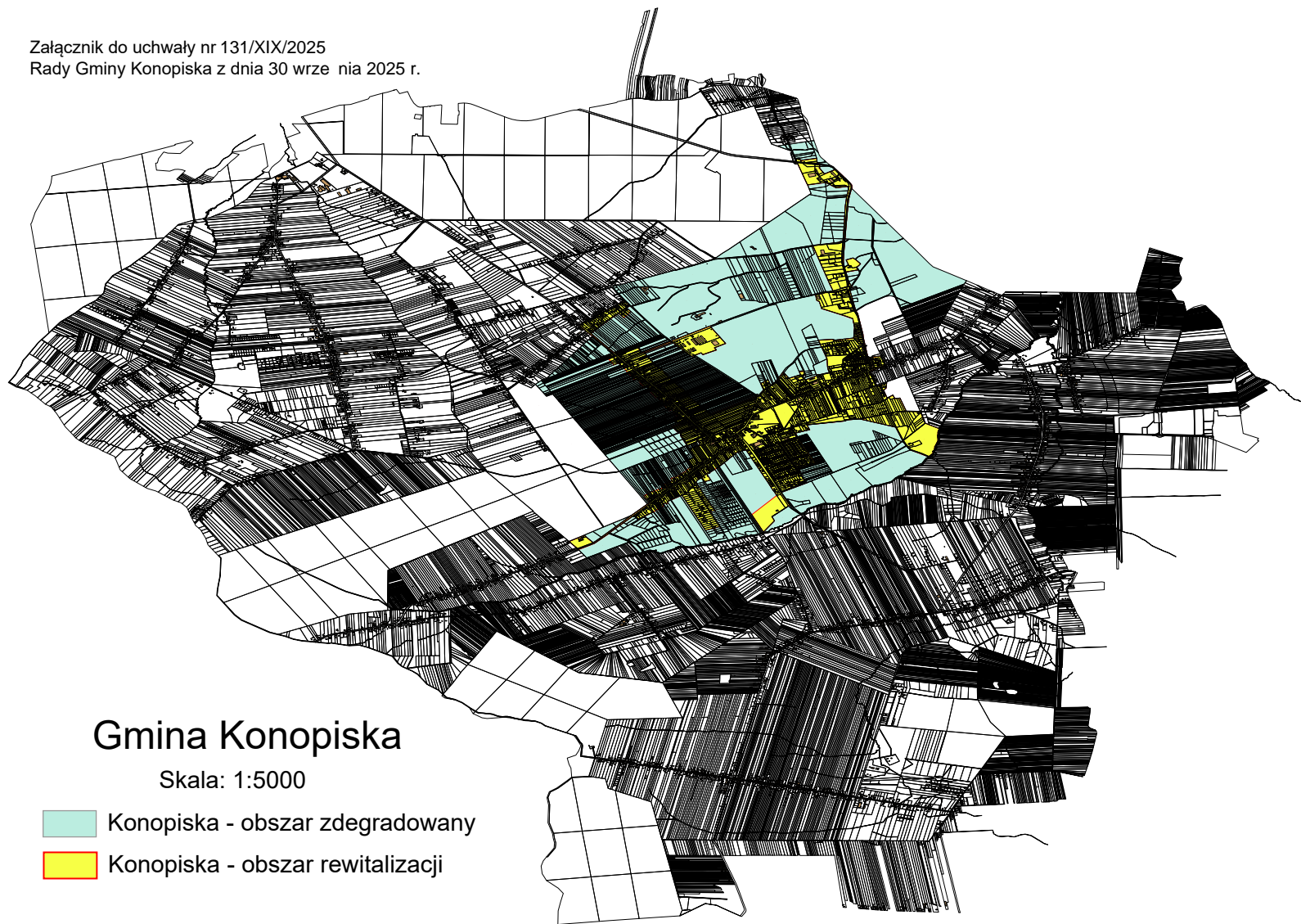
**§ 2.** Wykonanie uchwały powierza się Wójtowi Gminy Konopiska.

**§ 3.** Uchwała wchodzi w życie po upływie 14 dni od dnia jej ogłoszenia w Dzienniku Urzędowym Województwa Śląskiego.

Przewodnicząca Rady Gminy  
Konopiska


**mgr Agnieszka Chmielewska**


Załącznik do uchwały nr 131/XIX/2025  
Rady Gminy Konopiska z dnia 30 września 2025 r.



## Gmina Konopiska

Skala: 1:5000

 Konopiska - obszar zdegradowany

 Konopiska - obszar rewitalizacji