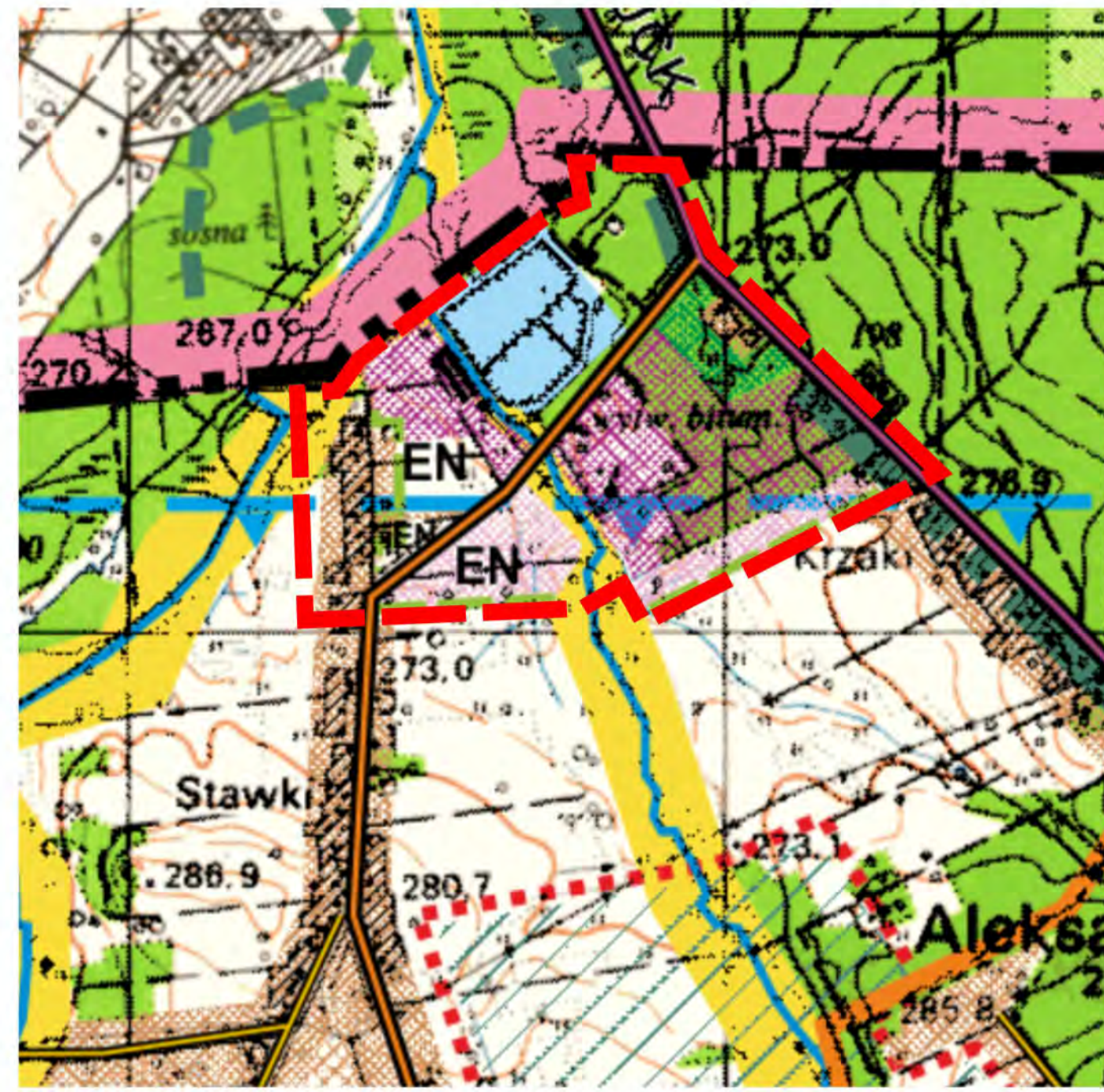




















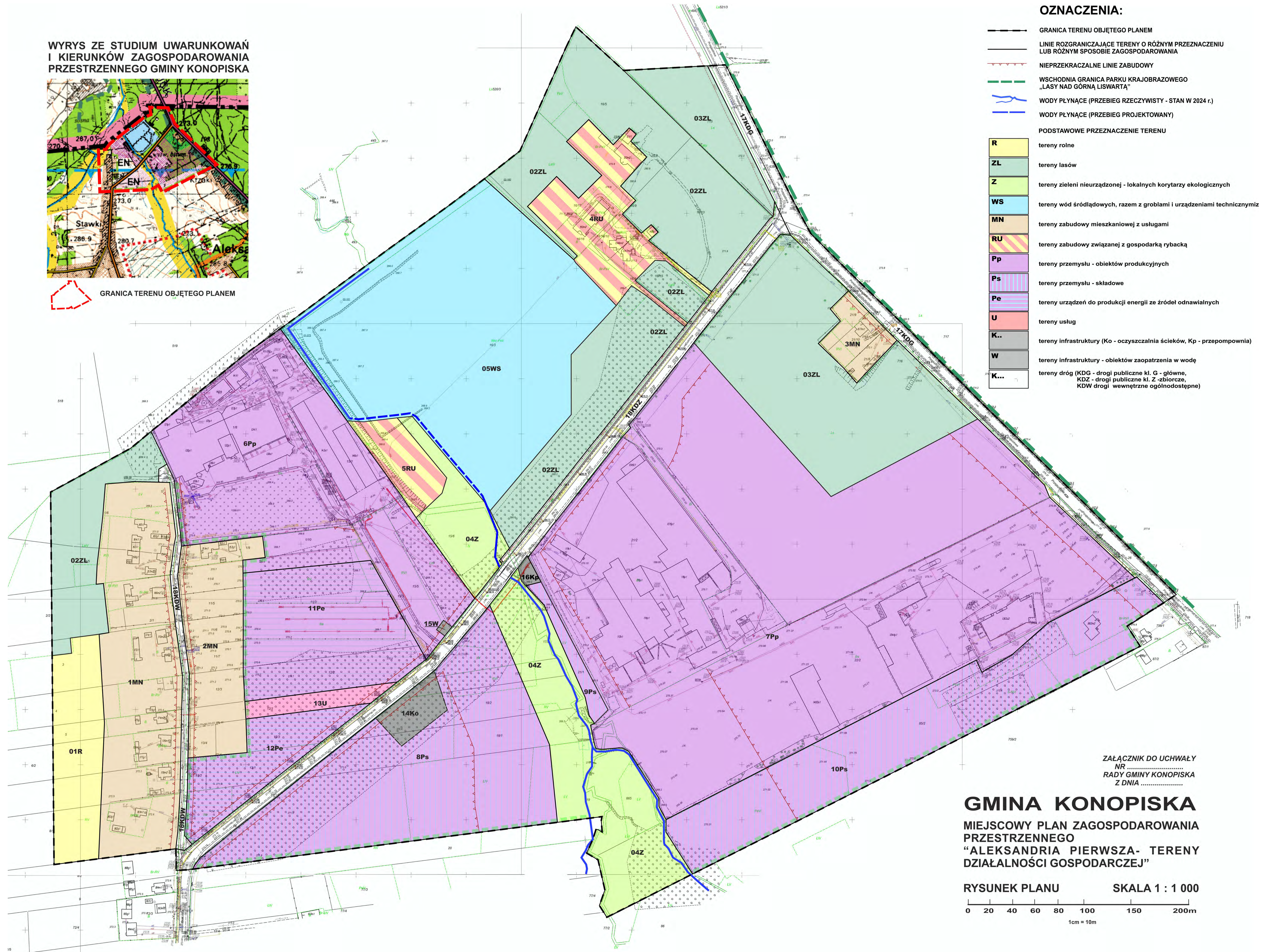
WYRYS ZE STUDIUM UWARUNKOWAŃ I KIERUNKÓW ZAGOSPODAROWANIA PRZESTRZENNEGO GMINY KONOPISKA



GRANICA TERENU OBJĘTEGO PLANEM

OZNACZENIA:

-  GRANICA TERENU OBJĘTEGO PLANEM
-  LINIE ROZGRANICZAJĄCE TERENY O RÓŻNYM PRZEZNACZENIU LUB RÓŻNYM SPOSOBIE ZAGOSPODAROWANIA
-  NIEPRZEKACZALNE LINIE ZABUDOWY
-  WSCHODNIA GRANICA PARKU KRAJOBRAZOWEGO „LASY NAD GÓRNĄ LISWARTĄ”
-  WODY PŁYNĄCE (PRZEBIEG RZECZYWISTY - STAN W 2024 r.)
-  WODY PŁYNĄCE (PRZEBIEG PROJEKTOWANY)
- PODSTAWOWE PRZEZNACZENIE TERENU
-  **R** tereny rolne
-  **ZL** tereny lasów
-  **Z** tereny zieleni nieurządzonej - lokalnych korytarzy ekologicznych
-  **WS** tereny wód śródlądowych, razem z gozłami i urządzeniami technicznymi
-  **MN** tereny zabudowy mieszkaniowej z usługami
-  **RU** tereny zabudowy związanej z gospodarką rybacką
-  **Pp** tereny przemysłu - obiektów produkcyjnych
-  **Ps** tereny przemysłu - składowe
-  **Pe** tereny urządzeń do produkcji energii ze źródeł odnawialnych
-  **U** tereny usług
-  **K..** tereny infrastruktury (Ko - oczyszczalnia ścieków, Kp - przepompownia)
-  **W** tereny infrastruktury - obiektów zaopatrzenia w wodę
-  **K...** tereny dróg (KDg - drogi publiczne kl. G - główne, KDZ - drogi publiczne kl. Z - zbiorcze, KDW drogi wewnętrzne ogólnodostępne)



ZAŁĄCZNIK DO UCHWAŁY
NR
RADY GMINY KONOPISKA
Z DNIA

GMINA KONOPISKA
MIEJSCOWY PLAN ZAGOSPODAROWANIA PRZESTRZENNEGO
"ALEKSANDRIA PIERWSZA- TERENY DZIAŁALNOŚCI GOSPODARCZEJ"

RYSUNEK PLANU SKALA 1 : 1 000

