

Częstochowa, 26 lipca 2018 r.

Starosta Częstochowski

KM-VII.7121.1.101.2018



z Kołob

**Pan Jerzy Żurek
Wójt Gminy Konopiska
ul. Lipowa 5
42-274 Konopiska**

Na podstawie art. 10 ust. 5 ustawy z dnia 20 czerwca 1997 r. - *Prawo o ruchu drogowym* (Dz. U. z 2017 r. poz. 1260) w związku z § 8 ust. 8 rozporządzenia Ministra Infrastruktury z dnia 23 września 2003 r. w *sprawie szczegółowych warunków zarządzania ruchem na drogach oraz wykonywania nadzoru nad tym zarządzaniem* (Dz.U. z 2017 r. poz. 784), przesyłam zatwierdzoną stałą organizację ruchu dla zadania pn. **„Przebudowa drogi gminnej działka nr ewid. 1573 w Konopiskach”**.

Urząd Gminy Konopiska
31/07/2018 12:56DK/4134/2018



GGKND2QNst

Z up. STAROSTY

dr inż. Leonard Smolarski
Członek Zarządu

Załączniki:

1. Zatwierdzenie organizacji ruchu wraz z opieczętowanym projektem.

Otrzymują:

1. Adresat (z zał.).
2. aa.

Starosta Częstochowski

KM-VII.7121.1.101.2018



Zatwierdzenie organizacji ruchu

Na podstawie art. 10 ust. 5 ustawy z dnia 20 czerwca 1997 r. - *Prawo o ruchu drogowym* (Dz. U. z 2017 r. poz. 1260) w związku z § 6 ust. 1 i § 8 ust. 2 pkt 1 lit. b rozporządzenia Ministra Infrastruktury z dnia 23 września 2003 r. w sprawie szczegółowych warunków zarządzania ruchem na drogach oraz wykonywania nadzoru nad tym zarządzaniem (Dz.U. z 2017 r. poz. 784) po rozpatrzeniu wniosku z dnia 12.07.2018 r. (data wpływu: 12.07.2018 r.) złożonego przez Wójta Gminy Konopiska, dotyczącego zatwierdzenia stałej organizacji ruchu na drodze gminnej nr 628 064S w m. Konopiska, gm. Konopiska, dla zadania pn. „**Przebudowa drogi gminnej działka nr ewid. 1573 w Konopiskach**”,

z a t w i e r d z a m

stałą organizację ruchu wg załączonego projektu, w zakresie dróg gminnych, **z następującą uwagą:**

- Zmiana istniejącej organizacji ruchu na podstawie niniejszego projektu może zostać wprowadzona po dniu 30 września 2018 r. Wprowadzenie zmian do tego terminu, powinno odbyć się na podstawie zatwierdzenia nr KM-VII.712.1.114.2018 z dnia 14.11.2017 r.

Projektowane oznakowanie musi być wykonane zgodnie z załącznikiem nr 1-4 do rozporządzenia Ministra Infrastruktury z dnia 3 lipca 2003 r. w sprawie szczegółowych warunków technicznych dla znaków i sygnałów drogowych oraz urządzeń bezpieczeństwa ruchu drogowego i warunków ich umieszczania na drogach (Dz.U. z 2003 r. Nr 220 poz. 2181 z późn. zm.).

Charakter organizacji ruchu: **stała**.

Termin, w którym powinna zostać wprowadzona zatwierdzona organizacja ruchu upływa z dniem: **31 lipca 2020 roku**.

Co najmniej na **7 dni** przed terminem wprowadzenia zatwierdzonej organizacji ruchu jednostka wprowadzająca organizację ruchu ma obowiązek zawiadomić **Starostę Częstochowskiego, Komendanta Miejskiego Policji w Częstochowie i Wójta Gminy Konopiska** o zamiarze jej wprowadzenia.

Brak ww. zawiadomienia skutkuje utratą ważności zatwierdzonej organizacji ruchu zgodnie z § 12 ust. 1 i 4 Rozporządzenia Ministra Infrastruktury z dnia 23 września 2003 roku (Dz.U. z 2017 r. poz. 784.).

Załączniki:

Opieczętowny projekt zatwierdzonej organizacji ruchu.

Otrzymują:

1. Jednostka składająca projekt organizacji ruchu (z zał.).
2. Komendant Miejski Policji w Częstochowie (bez zał.).
3. aa. (z zał.).

Z up. STAROSTY
dr inż. Leonard Smolarski
Członek Zarządu

PROJEKTOWANIE I NADZORY
inż. JAROSŁAW STAPOR
ul. Sosnowa 31, 42-290 Blachownia

PROJEKT ORGANIZACJI RUCHU

INWESTYCJA: Przebudowa drogi gminnej działka nr ewid. 1573
w Konopiskach

INWESTOR: GMINA KONOPISKA
ul. Lipowa 5
42-274 konopiska

Projektował : inż. Jarosław Stapor

Załącznik do zatwierdzenia/opinii
KM-VII.7121 1.10.2018 z dnia 26 LIP. 2018
Charakter organizacji ruchu: stała/czasowa
Starostwo Powiatowe w Częstochowie
ul. Jana III Sobieskiego 9, 42-217 Częstochowa
Podpis

PROJEKTOWANIE I NADZORY
inż. Jarosław Stapor
ul. Sosnowa 31
42-290 BLACHOWNIA
NIP 949-005-95-53, IDS 150684551
tel. 34 326 80 40

Załącznik do zatwierdzenia/opinii
KM-VII.7121 1.11.2017 z dnia 2017-11-14
Charakter organizacji ruchu: stała/czasowa
Starostwo Powiatowe w Częstochowie
ul. Jana III Sobieskiego 9, 42-217 Częstochowa
Podpis

Nazwy i Kody wg wspólnego słownika zamówień :

KOD CPV:

Dział:	45000000-7	Roboty budowlane.
Grupa robót	45200000-9	Roboty budowlane w zakresie wznoszenia kompletnych obiektów budowlanych lub ich części oraz roboty w zakresie inżynierii wodnej i lądowej.
Klasa robót	45230000-8	Roboty budowlane w zakresie budowy rurociągów, linii komunikacyjnych i elektroenergetycznych, autostrad, dróg, lotnisk i kolei, wyrównywanie terenu.
Kategoria robót	45322000-9	Roboty w zakresie konstruowania, fundamentowania oraz wykonywania nawierzchni autostrad, dróg.

Numery działek objętych opracowaniem:

Obręb Konopiska dz. nr 1573, 746/1

Listopad 2017

I. OPIS TECHNICZNY

1. Podstawa opracowania
2. Cel i zakres opracowania
3. Opis stanu istniejącego
4. Stan projektowany
5. Wykaz projektowanego oznakowania
6. Uwagi i zalecenia końcowe

II. CZĘŚĆ RYSUNKOWA

Rys. 0	Plan orientacyjny	1:25000
Rys. 1a i 1b	Istniejąca organizacja ruchu	1:500
Rys. 2a i 2b	Projektowana organizacja ruchu	1:500

Załącznik do zatwierdzenia/opinii
KM-VII.7121 1.11.2017 z dnia 2017-11-14
Charakter organizacji ruchu: stała/czasowa
Starostwo Powiatowe w Częstochowie
ul. Jana III Sobieskiego 9, 42-217 Częstochowa
Podpis

Załącznik do zatwierdzenia/opinii
KM-VII.7121 1.10.2018 z dnia 26 LIP. 2018
Charakter organizacji ruchu: stała/czasowa
Starostwo Powiatowe w Częstochowie
ul. Jana III Sobieskiego 9, 42-217 Częstochowa
Podpis

I. OPIS TECHNICZNY

Załącznik do zatwierdzenia/opinii
KM-VII.7121 z dnia 1.10.2018 26 LIP. 2018
Charakter organizacji ruchu: stała/~~czasowa~~
Starostwo Powiatowe w Częstochowie
ul. Jana III Sobieskiego 9, 42-217 Częstochowa
Podpis

1. PODSTAWA OPRACOWANIA

- umowa z inwestorem
- uzgodnienia ze Zleceniodawcą;
- Normy i przepisy projektowe, w tym w szczególności:
 - Ustawa prawo o ruchu drogowym z dnia 20 czerwca 1997 r. z późn. zmianami
 - Rozporządzenie z dnia 02 marca 1999r. w sprawie warunków technicznych jakim powinny odpowiadać drogi publiczne i ich usytuowanie (Dz.U. Nr 43 poz. 430)
 - Szczegółowe warunki techniczne dla znaków i sygnałów drogowych oraz urządzeń bezpieczeństwa ruchu drogowego i warunki ich umieszczania na drogach – Załączniki nr 1-4 do rozporządzenia Ministra Infrastruktury z dnia 3 lipca 2003 r w sprawie szczegółowych warunków technicznych dla znaków i sygnałów drogowych oraz urządzeń bezpieczeństwa ruchu drogowego i warunków ich umieszczania na drogach (Dz.U. z 2003r. Nr 220, poz.2181, z późn. zm.)
 - Rozporządzenie Ministra Infrastruktury z dnia 23 września w sprawie szczególnych warunków zarządzania ruchem na drogach oraz wykonywania nadzoru nad tym zarządzeniem (Dz. U. z 2003r. Nr 177, poz.1729).
- Pomiar i wizja w terenie, inwentaryzacja stanu istniejącego
- Normy i przepisy obowiązujące w zakresie opracowania;
- Aktualne normy i przepisy projektowe.

Załącznik do zatwierdzenia/opinii
KM-VII.7121 z dnia 2017-11-14
Charakter organizacji ruchu: stała/~~czasowa~~
Starostwo Powiatowe w Częstochowie
ul. Jana III Sobieskiego 9, 42-217 Częstochowa
Podpis

2. CEL I ZAKRES OPRACOWANIA

Przedmiotem zamówienia jest zaprojektowanie i wykonanie przebudowy drogi gminnej położonej na działce nr ewid. 1573 w miejscowości Konopiska gmina Konopiska powiat częstochowski. Inwestorem jest Gmina Konopiska.

Przebudowa przedmiotowej ulicy ma na celu poprawę warunków ruchu drogowego i jego usprawnienie, co pozwoli zwiększyć płynność ruchu, a tym samym zmniejszy uciążliwość dla środowiska. Budowa chodnika wzdłuż ulicy w znaczący sposób podniesie bezpieczeństwo niechronionych użytkowników ruchu.

3. OPIS STANU ISTNIEJĄCEGO

Przedmiotowa droga łączy się od północy z ul. Częstochowską (droga wojewódzka nr 907), od strony południowej z ul. Lipową. Przebudowywana ulica posiada jezdnię o nawierzchni gruntowej miejscowo utwardzonej o znacznym stopniu degradacji. Zagospodarowanie terenu przyległego stanowi cmentarz, zabudowa niska mieszkaniowa, tereny niezagospodarowane

W liniach rozgraniczających istniejącej drogi przebiega uzbrojenie:
sieć kanalizacja deszczowej
sieć wodociągowa z przyłączami
sieć energetyczne

Załącznik do zatwierdzenia/opinii

KM-VII.7121 z dnia 26 LIP. 2018
Charakter organizacji ruchu: stała/czasowa
Starostwo Powiatowe w Częstochowie
ul. Jana III Sobieskiego 9, 42-217 Częstochowa

Podpis

Natężenie ruchu samochodowego na ww. drodze jest małe (nie przekracza 400 pojazdów w obu kierunkach na godzinę szczytu).

4. STAN PROJEKTOWANY

Inwestycja obejmuje przebudowę drogi gminnej nr 637064 S zlokalizowanej na działce nr 1573 w Konopiskach.

Przebudowa nawierzchni:

- jezdni
- wykonanie ciągów pieszych
- wjazdów na posesje
- wykonanie opaski bezpieczeństwa

Odwodnienie pasa drogowego i terenu przyległego:

- wykonanie w pasie drogowym przebudowywanej ulicy kanału, sięgaczy i przykanalików kanalizacji deszczowej do istniejącej kanalizacji deszczowej w pasie drogowym drogi gminnej.

Przyjęto zachowanie istniejącego układu komunikacyjnego z regulacją szerokość jezdni, jak również uporządkowano przebieg drogi w ramach pasa drogowego.

W drodze gminnej projektuje się wykonanie jezdni o nawierzchni bitumicznej o szerokości 5m oraz jednostronnego chodnika po stronie zachodniej. Przewiduje wykonanie zjazdów, w miejscu występowania zjazdów istniejących.

Na drodze wojewódzkiej projektuje się oznakowanie nowego skrzyżowania z drogą gminną znakami D-1 (tak jak na pozostałych skrzyżowaniach w ciągu tej drogi) oraz dostosowaną do tego korektę istniejącego oznakowania poziomego.

Po sprawdzeniu warunków widoczności zgodnie z przepisami Szczegółowych warunków technicznych dla znaków i sygnałów drogowych oraz urządzeń bezpieczeństwa ruchu drogowego i warunki ich umieszczania na drogach pkt. 3.2.21 okazało się, że w polu trójkąta widoczności na wlocie drogi gminnej do drogi wojewódzkiej znajduje się przeszkoda (betonowe ogrodzenie cmentarza), które w znaczny sposób utrudnia spostrzeganie pojazdów poruszających się po drodze z pierwszeństwem przejazdu. Dlatego zaprojektowano znak B-20.

Załącznik do zatwierdzenia/opinii

KM-VII.7121 z dnia 2017-11-14
Charakter organizacji ruchu: stała/czasowa
Starostwo Powiatowe w Częstochowie
ul. Jana III Sobieskiego 9, 42-217 Częstochowa

Podpis

Na drodze gminnej wprowadzono oznakowanie ostrzegawcze łuku.
Szczegóły pokazane są na rysunkach nr 2a i 2b.

5. WYKAZ PROJEKTOWANEGO OZNAKOWANIA

Projektowane znaki pionowe:

D-1	2 szt.	średnie (S)
B-20	1 szt.	średni (S)
D-4a	1 szt.	mały (M)
A-1	1 szt.	mały (M)
A-2	1 szt.	mały (M)

Projektowane znaki poziome:

P-1e	16 m
P-4	21 m
P-6	50 m
P-7a	20 m

Załącznik do zatwierdzenia/opinii
KM-VII.7121 z dnia 11.01.2018 26 LIP. 2018
Charakter organizacji ruchu: stała/czasowa
Starostwo Powiatowe w Częstochowie
ul. Jana III Sobieskiego 9, 42-217 Częstochowa
Podpis

6. UWAGI I ZALECENIA KOŃCOWE

Projektowane znaki pionowe należy zastosować z grupy wielkości podanej w punkcie 5. Tarcze znaków z blachy ocynkowanej. Lica tarczy znaków z folii odbłaskowej II generacji. Znaki pionowe należy ustawić tak, aby krawędź ich tablicy odsunięta była od krawędzi drogi o 0,5 m (znaki muszą w całości znajdować się poza skrajnią jezdni).

Oznakowanie poziome należy wykonać jako grubowarstwowe gładkie.

Przed przystąpieniem do wykonania robót należy:

- uzyskać zgodę na prowadzenie robót w pasie drogowym u zarządcy drogi
- zawiadomić zainteresowane przedsiębiorstwa i instytucje o rozpoczęciu robót
- teren budowy oznakować i zabezpieczyć.

Roboty należy prowadzić zgodnie z aktualnymi wytycznymi i normami technicznymi obowiązującymi dla poszczególnych rodzajów robót przy zachowaniu warunków i przepisów BHP i Ppoż.

Wszystkie zastosowane materiały i elementy konstrukcyjne powinny mieć atest dopuszczenia do eksploatacji.

Termin wprowadzenia stałej organizacji ruchu

Wprowadzenie projektowanej stałej organizacji ruchu (projektowanego oznakowania pionowego i poziomego) nastąpi po wykonaniu robót nawierzchniowych, planowany termin czerwiec 2018r.

Załącznik do zatwierdzenia/opinii
KM-VII.7121 z dnia 11.11.2017 2017-11-14
Charakter organizacji ruchu: stała/czasowa
Starostwo Powiatowe w Częstochowie
ul. Jana III Sobieskiego 9, 42-217 Częstochowa
Podpis



URZĄD GMINY KONOPISKA

GR.7221.35.2017

Konopiska 05.09.2017 r.

PROJEKTOWANIE I NADZORY

Inż. Jarosław STĄPOR

42-290 Blachownia

Na podstawie Rozporządzenia Ministra Infrastruktury z dnia 23 września 2003r. w sprawie szczegółowych warunków zarządzania ruchem na drogach oraz wykonywania nadzoru nad tym zarządzaniem (Dz.U. z 2003 r , nr. 177, poz. 1729) oraz na podstawie art. 39 ust. 3 i art. 40 ust.1 ustawy o drogach publicznych z dnia 21 marca 1985 (Dz. U. z 2007r. Nr.19, poz. 115 z późniejszymi zmianami),w związku ze złożonym wnioskiem z dnia 31.08.2017 roku dla inwestycji polegającej na wykonaniu projektu stałej organizacji ruchu dla zadania „Przebudowa drogi gminnej działka ewid. nr.1573 w Konopiskach

Opiniuję pozytywnie

Przedłożony projekt organizacji ruchu dla inwestycji polegającej na wykonaniu projektu stałej organizacji ruchu dla zadania „Przebudowa drogi gminnej działka ewid. nr.1573 w Konopiskach

W załączeniu :

- projekt

Otrzymuje: Wnioskodawca

-a/

Wójt Gminy Konopiska
mgr Jerzy Żurek

Częstochowa, 07 listopada 2017 r.

Starosta Częstochowski

KM-VII.7121.1.134.2017



Projektowanie i Nadzory
inż. Jarosław Stąpor
ul. Sosnowa 31
42-290 Blachownia


Na podstawie art. 10 ust. 5 ustawy z dnia 20 czerwca 1997 r. - Prawo o ruchu drogowym (Dz.U. z 2017 r., poz. 1260) w związku z § 3 ust. 1 pkt 6 rozporządzenia Ministra Infrastruktury z dnia 23 września 2003 r. w sprawie szczegółowych warunków zarządzania ruchem na drogach oraz wykonywania nadzoru nad tym zarządzaniem (Dz.U. z 2017 r. poz. 784) po rozpatrzeniu wniosku z dnia 17.10.2017 r. (data wpływu: 20.10.2017 r.) złożonego firmę Projektowanie i Nadzory inż. Jarosław Stąpor z siedzibą przy ul. Sosnowej 31 w Blachowni, dotyczącego zaopiniowania geometrii drogi w projekcie budowlanym pn. „Przebudowa drogi gminnej działka nr ew. 1525/32, ul. Lipowa w Konopiskach”,

opiniuję

pozytywnie geometrię drogi gminnej w ww. projekcie budowlanym.

Szczegóły techniczne i konstrukcyjne drogi gminnej należy uzgodnić z Zarządcą drogi – Wójtem Gminy Konopiska.

Otrzymują:

 Adresat.,
2. aa.

Z up. STAROSTY
dr inż. Leonard Smolarski
Członek Zarządu

Częstochowa, 07 listopada 2017 r.

Starosta Częstochowski

KM-VII.7121.1.133.2017



**Projektowanie i Nadzory
inż. Jarosław Stąpor
ul. Sosnowa 31
42-290 Blachownia**

Na podstawie art. 10 ust. 5 ustawy z dnia 20 czerwca 1997 r. - Prawo o ruchu drogowym (Dz.U. z 2017 r., poz. 1260) w związku z § 3 ust. 1 pkt 6 rozporządzenia Ministra Infrastruktury z dnia 23 września 2003 r. w sprawie szczegółowych warunków zarządzania ruchem na drogach oraz wykonywania nadzoru nad tym zarządzaniem (Dz.U. z 2017 r. poz. 784) po rozpatrzeniu wniosku z dnia 17.10.2017 r. (data wpływu: 20.10.2017 r.) złożonego firmę Projektowanie i Nadzory inż. Jarosław Stąpor z siedzibą przy ul. Sosnowej 31 w Blachowni, dotyczącego zaopiniowania geometrii drogi w projekcie budowlanym pn. „Przebudowa drogi gminnej działka nr ewid. 1573 w Konopiskach”,

opiniuję

pozytywnie geometrię drogi gminnej w ww. projekcie budowlanym
z następującymi uwagami:

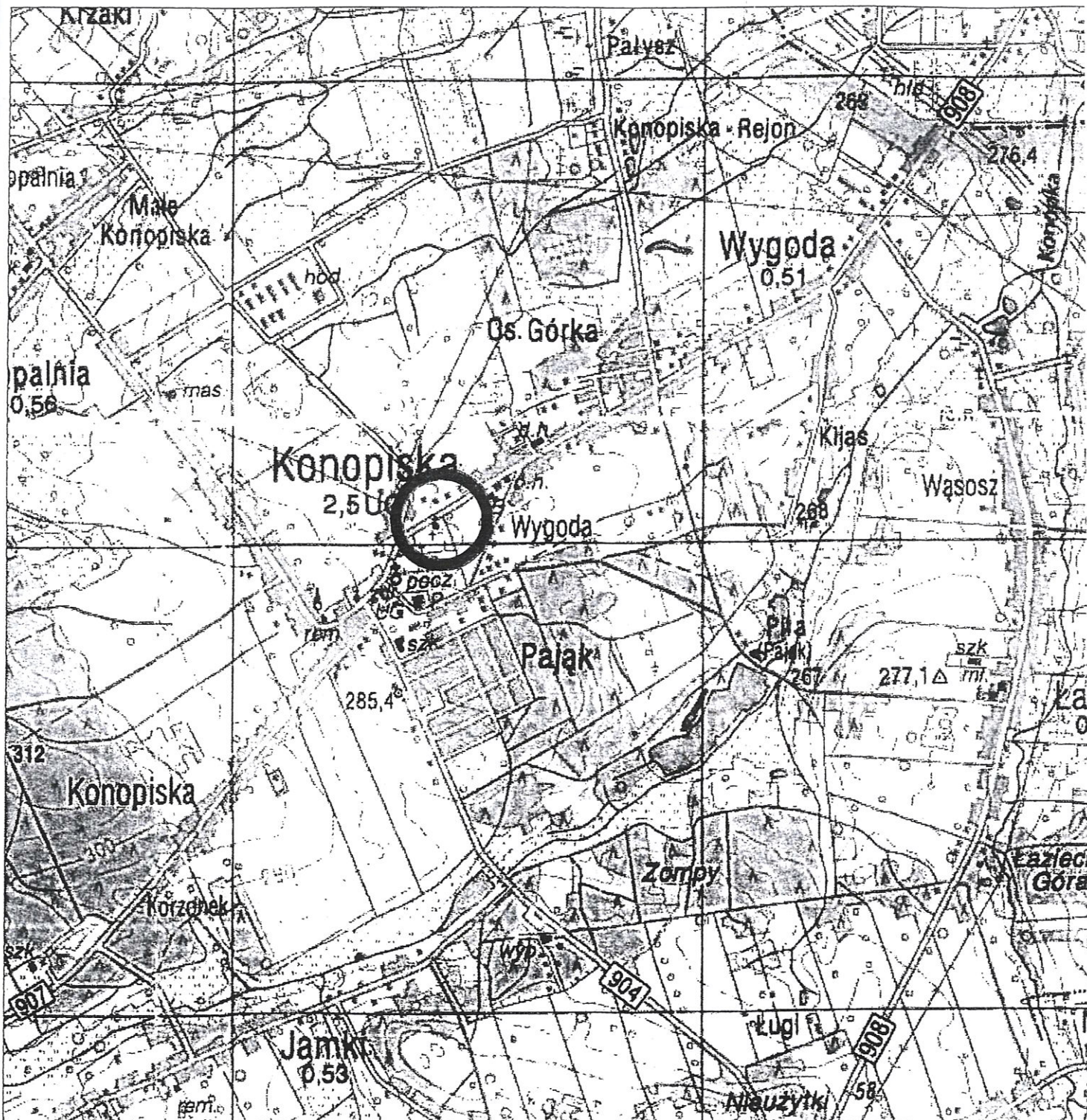
- Szerokość każdego z pasów ruchu na łuku w km•0+055 powinna zostać zwiększona zgonie z § 16 rozporządzenie Ministra Transportu i Gospodarki Morskiej z dnia 2 marca 1999 r. w sprawie warunków technicznych, jakim powinny odpowiadać drogi publiczne i ich usytuowanie (Dz.U. z 2016 r. poz. 124).
- Łuk w km 0+055 należy oznakować w projekcie organizacji ruchu znakami ostrzegawczymi A-1 i A-2.

Szczegóły techniczne i konstrukcyjne drogi gminnej należy uzgodnić z Zarządcą drogi – Wójtem Gminy Konopiska. Szczegóły techniczne i konstrukcyjne skrzyżowania z drogą wojewódzką należy uzgodnić z Zarządem Dróg Wojewódzkich w Katowicach.

Otrzymują:

1. Adresat.
2. aa.

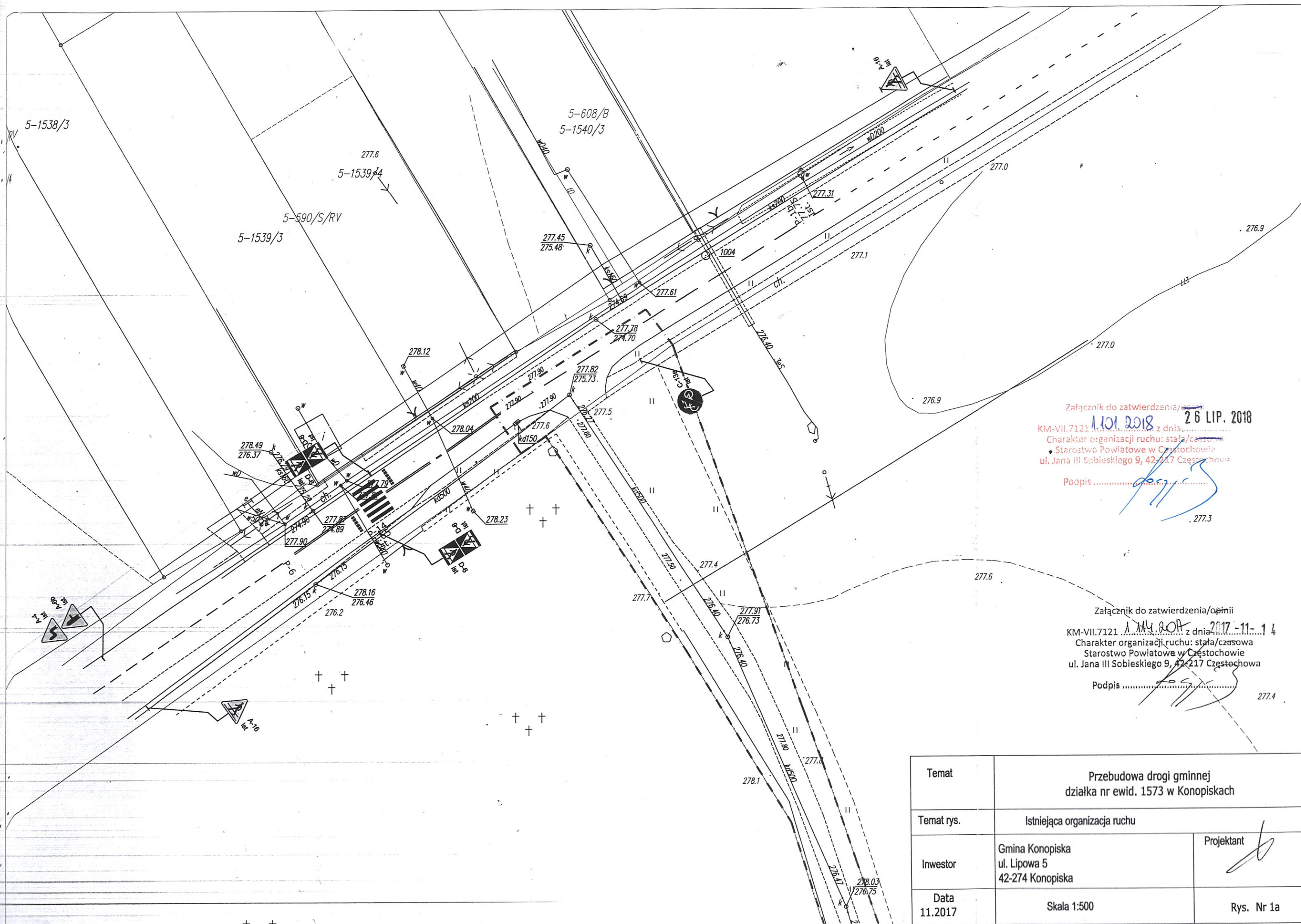
Z up. STAROSTY
dr inż. Leonard Smolarski
Członek Zarządu



Załącznik do zatwierdzenia/opinii
 KM-VII.7121 z dnia **1.10.2018** **26 LIP. 2018**
 Charakter organizacji ruchu: stała/czasowa
 Starostwo Powiatowe w Częstochowie
 ul. Jana III Sobieskiego 9, 42-217 Częstochowa
 Podpis

Skala 1:25 000

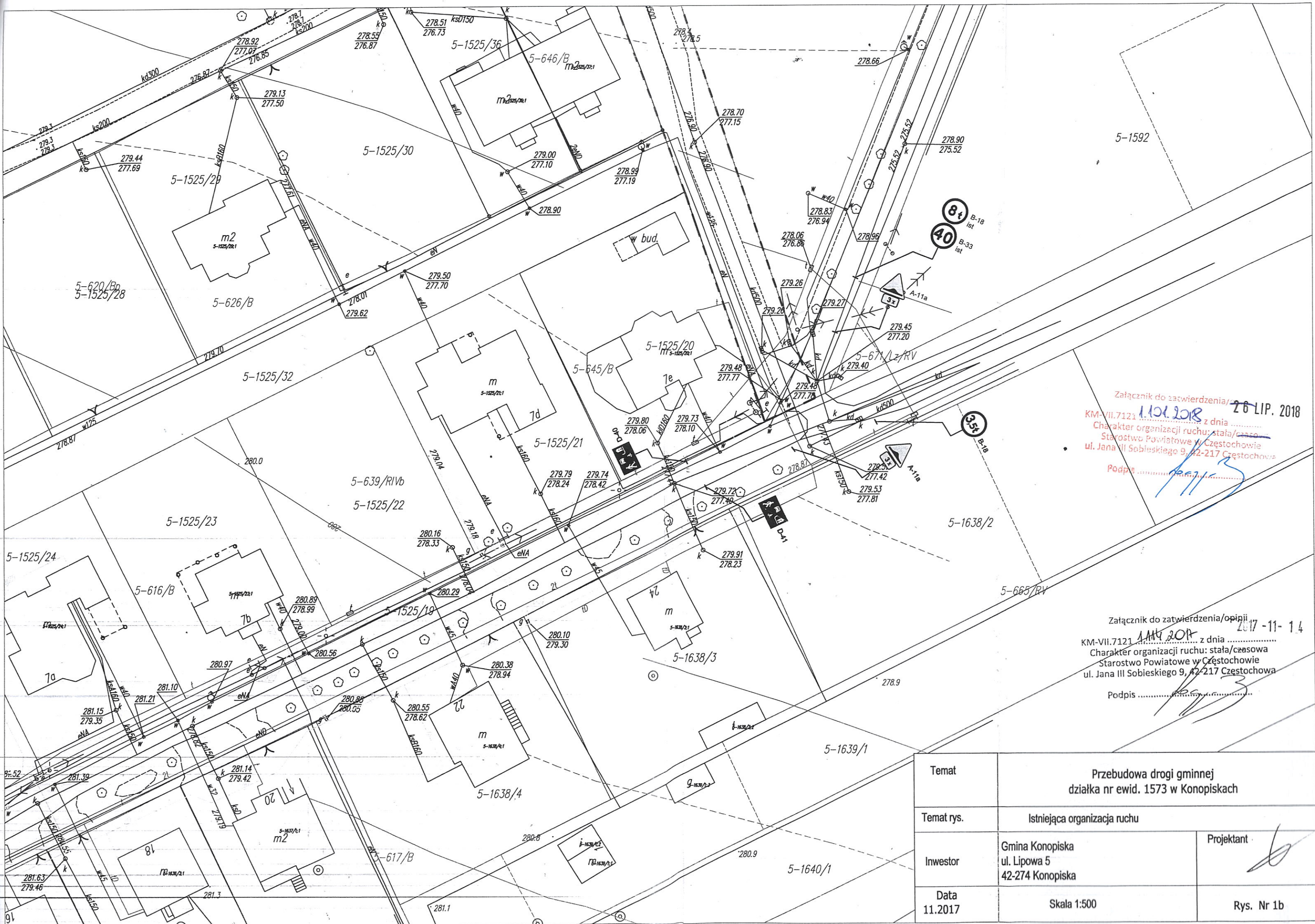
Załącznik do zatwierdzenia/opinii
 KM-VII.7121 z dnia **2017-11-14**
 Charakter organizacji ruchu: stała/czasowa
 Starostwo Powiatowe w Częstochowie
 ul. Jana III Sobieskiego 9, 42-217 Częstochowa
 Podpis



Załącznik do zatwierdzenia/opinii
 KM-VII.7121 z dnia 1.10.2018 26 LIP. 2018
 Charakter organizacji ruchu: stała/czasowa
 Starostwo Powiatowe w Częstochowie
 ul. Jana III Sobieskiego 9, 42-217 Częstochowa
 Podpis

Załącznik do zatwierdzenia/opinii
 KM-VII.7121 z dnia 1.11.2017 2017-11-14
 Charakter organizacji ruchu: stała/czasowa
 Starostwo Powiatowe w Częstochowie
 ul. Jana III Sobieskiego 9, 42-217 Częstochowa
 Podpis

Temat	Przebudowa drogi gminnej działka nr ewid. 1573 w Konopiskach	
Temat rys.	Istniejąca organizacja ruchu	
Inwestor	Gmina Konopiska ul. Lipowa 5 42-274 Konopiska	Projektant
Data	Skala 1:500	Rys. Nr 1a



Załącznik do zatwierdzenia/opisii z dnia 26 LIP. 2018
 11.01.2018
 KM-VII.7121 z dnia
 Charakter organizacji ruchu: stała/czasowa
 Starostwo Powiatowe w Częstochowie
 ul. Jana III Sobieskiego 9, 42-217 Częstochowa
 Podpis


Załącznik do zatwierdzenia/opisii z dnia 2017-11-14
 11.01.2018
 KM-VII.7121 z dnia
 Charakter organizacji ruchu: stała/czasowa
 Starostwo Powiatowe w Częstochowie
 ul. Jana III Sobieskiego 9, 42-217 Częstochowa
 Podpis

Temat	Przebudowa drogi gminnej działka nr ewid. 1573 w Konopiskach	
Temat rys.	Istniejąca organizacja ruchu	
Inwestor	Gmina Konopiska ul. Lipowa 5 42-274 Konopiska	Projektant
Data 11.2017	Skala 1:500	Rys. Nr 1b



Załącznik do zatwierdzenia/opinii
 KM-VII.7121 z dnia 26. LIP. 2018
 Charakter organizacji ruchu: stała/czasowa
 Starostwo Powiatowe w Częstochowie
 ul. Jana III Sobieskiego 9, 42-217 Częstochowa
 Podpis

Załącznik do zatwierdzenia/opinii
 KM-VII.7121 z dnia 2017-11-14
 Charakter organizacji ruchu: stała/czasowa
 Starostwo Powiatowe w Częstochowie
 ul. Jana III Sobieskiego 9, 42-217 Częstochowa
 Podpis

Temat	Przebudowa drogi gminnej działka nr ewid. 1573 w Konopiskach	
Temat rys.	Projektowana organizacja ruchu	
Inwestor	Gmina Konopiska ul. Lipowa 5 42-274 Konopiska	Projektant 
Data 11.2017	Skala 1:500	Rys. Nr 2a

