

**UCHWAŁA NR 75/XIII/2015
RADY GMINY KONOPISKA**

z dnia 4 września 2015 r.

**w sprawie przyjęcia „Programu usuwania azbestu i wyrobów zawierających azbest z terenu gminy
Konopiska na lata 2014-2032”**

Na podstawie art. 7 ust. 1 pkt. 1 i art. 18 ust. 1 ustawy z dnia 8 marca 1990r. o samorządzie gminnym (Dz. U. z 2013, poz. 594 z późn. zm.)

Rada Gminy Konopiska uchwala, co następuje:

§ 1. Przyjmuje się „Program usuwania azbestu i wyrobów zawierających azbest z terenu gminy Konopiska na lata 2014-2032” w brzmieniu określonym w załączniku do niniejszej uchwały.

§ 2. Wykonanie uchwały powierza się Wójtowi Gminy Konopiska.

§ 3. Uchwała wchodzi w życie z dniem podjęcia.

Przewodniczący Rady Gminy
Konopiska

Edward Baldyga



42-693 Krupski Młyn, ul. Główna 5
tel. 32 285-70-13,
fax 32 284-84-36,
e-mail: atgroupsa@atgroupsa.pl
www.atgroupsa.pl
www.polskabezazbestu.pl
NIP: 645-19-95-494

Inwestor:

Gmina Konopiska
ul. Lipowa 5
42 - 274 Konopiska



Temat opracowania:

PROGRAM USUWANIA AZBESTU I WYROBÓW ZAWIERAJĄCYCH AZBEST Z TERENU GMINY KONOPISKA NA LATA 2014 - 2032

Zespół autorski:

mgr inż. Łukasz Bystrzanowski
mgr Katarzyna Goinda



**Program współfinansowany ze
środków Ministerstwa
Gospodarki RP**

Konkurs – Azbest 2014!

*Program opracowany przy współpracy z przedstawicielami
Urzędu Gminy Konopiska*

KONOPISKA, WRZESIEŃ 2014 r.

SPIS TREŚCI:

1. WSTĘP	4
1.1. Wprowadzenie	4
1.2. Ogólna charakterystyka Gminy Konopiska	8
1.3. Cel i zadania „Programu usuwania azbestu i wyrobów zawierających azbest z terenu Gminy Konopiska na lata 2014 - 2032”	10
1.4. Koncepcja zarządzania „Programem usuwania azbestu i wyrobów zawierających azbest z terenu Gminy Konopiska na lata 2014 - 2032”	13
1.5. Opis zawartości dokumentu „Programu usuwania azbestu i wyrobów zawierających azbest z terenu Gminy Konopiska na lata 2014 - 2032”	14
2. CHARAKTERYSTYKA WYROBÓW ZAWIERAJĄCYCH AZBEST I ODDZIAŁYWANIE AZBESTU NA ZDROWIE CZŁOWIEKA	15
2.1. Występowanie i zastosowanie azbestu	15
2.2. Wpływ azbestu na organizm ludzki	18
2.3. Informowanie o ryzyku związanym z narażeniem na azbest występujący w środowisku	19
2.3.1. Ograniczenie negatywnych skutków oddziaływania azbestu	20
3. STAN PRAWNY W ZAKRESIE UŻYTKOWANIA I USUWANIA WYROBÓW I ODPADÓW ZAWIERAJĄCYCH AZBEST	22
3.1. Regulacje ustawowe	22
3.2. Akty wykonawcze	23
3.3. Zasady postępowania z wyrobami zawierającymi azbest w aspekcie obowiązującego prawa	27
3.4. Obowiązki właścicieli i zarządzających obiektami, instalacjami i urządzeniami zawierającymi azbest	29
3.5. Obowiązki wykonawcy prac, polegających na usuwaniu wyrobów zawierających azbest	33
3.6. Zasady postępowania przy transporcie odpadów zawierających azbest	41
3.7. Zasady składowania odpadów zawierających azbest	46
3.8. Analiza oddziaływania Programu na środowisko	49
4. ZADANIA JEDNOSTEK SAMORZĄDU TERYTORIALNEGO W ZAKRESIE USUWANIA AZBESTU	50
4.1. Program Oczyszczania Kraju z Azbestu na lata 2009 – 2032	50
4.2. Plan gospodarki odpadami województwa śląskiego	54
5. GOSPODAROWANIE WYROBAMI I ODPADAMI ZAWIERAJĄCYMI AZBEST NA TERENIE GMINY KONOPISKA	58
5.1. Metodyka inwentaryzacji	58

5.2. Wyroby zawierające azbest na terenie Gminy Konopiska – rodzaj i ilość – prognoza	58
5.3. Kierunki i możliwości utylizacji odpadów zawierających azbest na terenie Gminy Konopiska.....	67
5.4. Strategia w zakresie usuwania wyrobów zawierających azbest i unieszkodliwiania odpadów azbestowych.....	69
5.5. Harmonogram realizacji „Programu usuwania azbestu i wyrobów zawierających azbest z terenu Gminy Konopiska na lata 2014 – 2032”	70
5.6. Oszacowanie kosztów usuwania wyrobów zawierających azbest na obszarze Gminy Konopiska.....	72
5.7. Możliwości pozyskania środków finansowych na działania związane z usuwaniem azbestu na terenie Gminy Konopiska oraz składowaniem odpadów zawierających azbest	77
6. PODSUMOWANIE	81
7. ZAŁĄCZNIKI	83
8. BIBLIOGRAFIA.....	102

1. WSTĘP

1.1. Wprowadzenie

Opracowanie niniejszego dokumentu związane jest z realizacją zapisów zawartych w *Programie Oczyszczania Kraju z Azbestu na lata 2009 – 2032*.

W celu wyeliminowania lub ograniczenia szkodliwego wpływu azbestu na środowisko konieczna jest jego identyfikacja, lokalizacja oraz ocena wyrobów zawierających azbest występujących na danym terenie. W tym celu przeprowadza się inwentaryzację tych wyrobów. Gmina Konopiska przystąpiła do opracowania „Programu usuwania azbestu i wyrobów zawierających azbest z terenu Gminy Konopiska”, który w pierwszej kolejności wymagał wykonania inwentaryzacji, lokalizacji, rodzaju oraz masy wyrobów zawierających azbest, najważniejszego elementu opracowanego dokumentu.

Aktualna i rzeczowa inwentaryzacja obiektów pokrytych elementami zawierającymi azbest, jest niezbędnym warunkiem ubiegania się w przyszłych latach o dotację na wykonanie prac związanych z demontażem, transportem i unieszkodliwieniem azbestu, m.in. o dotację ze środków Wojewódzkiego Funduszu Ochrony Środowiska i Gospodarki Wodnej w Katowicach.

W związku z powyższym stwierdzono, iż koniecznym działaniem jest przeprowadzenie prac zmierzających do ustalenia całościowej liczby posesji i budynków, na których zlokalizowane są wyroby zawierające azbest oraz ewidencji firm, przedsiębiorstw oraz obiektów komunalnych, a także lokalizacji dzikich wysypisk zawierających odpady azbestowe w lasach czy przydrożnych rowach. Niezbędnym elementem zarządzania przedmiotowym Programem jest jego systematyczne monitorowanie. Dlatego tak ważne są aktualne informacje oraz zmiany ilości wyrobów zawierających azbest na obszarze gminy.

Najwłaściwszą metodą inwentaryzacji, jest przeprowadzenie spisu z natury na terenie Gminy i zebranie pełnych informacji o wyrobach zawierających azbest. Do przeprowadzenia prac inwentaryzacyjnych została wybrana firma posiadająca stosowne doświadczenie oraz dysponująca przeszkolonymi osobami i właściwym sprzętem, który gwarantuje rzetelne wykonanie zadania.

Gmina Konopiska nie brała udziału w projektach dotyczących usuwania wyrobów zawierających azbest finansowanych ze środków krajowych lub zagranicznych. Gmina

z własnych środków stara się wspierać mieszkańców w usuwaniu azbestu z posesji - udzielanie dotacji.

W sierpniu 2014 roku dokonano aktualnej inwentaryzacji wyrobów zawierających azbest na terenie Gminy Konopiska. Inwentaryzacja ta przyczyniła się do opracowania przedmiotowego dokumentu czyli „Programu usuwania azbestu i wyrobów zawierających azbest z terenu Gminy Konopiska na lata 2014 – 2032” zwanego dalej Programem. Wyniki z przeprowadzonej inwentaryzacji zostały zebrane w bazie danych o wyrobach zawierających azbest prowadzonej przez Ministerstwo Gospodarki (www.bazaazbestowa.gov.pl).

Głównym celem powstania Programu jest:

- wypełnienie obowiązku ustawowego dot. posiadania i wdrażania Programu,
- spowodowanie w konkretnej perspektywie czasowej wyeliminowania wyrobów zawierających azbest znajdujących się na terenie gminy .
- określenie posesji i ilości, na których występuje azbest wraz z określeniem numerów ewidencyjnych działek i obrębów ewidencyjnych,
- określenie obecnej ilości wyrobów zawierających azbest na terenie Gminy,
- wprowadzenie danych do Bazy Azbestowej,
- określenie kolejnych kroków w postępowaniu z wyrobami azbestowymi znajdującymi się na terenie Gminy Konopiska,
- oszacowanie wysokości środków potrzebnych na utylizację w przyszłości.

Ponadto opracowanie Programu stanowi pierwszy krok do uzyskania dofinansowania działań związanych z demontażem, transportem i składowaniem (unieszkodliwianiem) wyrobów azbestowych. Wreszcie jego realizacja wpłynie dodatnio na poprawę stanu środowiska poprzez podwyższenie jakości powietrza atmosferycznego, a tym samym zwiększy komfort życia, pracy i wypoczynku mieszkańców gminy.

W „Programie usuwania azbestu i wyrobów zawierających azbest z terenu Gminy Konopiska na lata 2014 – 2032”, w oparciu o wyniki analiz stanu istniejącego (poprzedzonego szczegółową inwentaryzacją), opracowano kierunki działań i wytyczono cele oraz zadania strategiczne (z podaniem harmonogramów realizacji i określeniem kosztów eksploatacyjnych systemu oraz kosztów inwestycyjnych zadań). Realizacja tych działań umożliwi spełnienie obowiązujących wymogów prawnych, uporządkowanie i scentralizowanie gospodarki odpadami zawierającymi azbest oraz poprawę, jakości środowiska na terenie Gminy Konopiska.

Władze Gminy Konopiska są świadome szkodliwości azbestu, dlatego też w miarę swoich możliwości podejmują działania mające na celu zmniejszanie jego ilości na terenie gminy.

Realizacja Programu usuwania azbestu i wyrobów zawierających azbest z terenu Gminy Konopiska, będzie wymagać podniesienia wiedzy i świadomości mieszkańców odnośnie szkodliwości oraz niebezpiecznych skutków zdrowotnych jakie mogą wystąpić w organizmie po ekspozycji na włókna azbestowe. Program nie będzie mógł być wypełniony bez czynnego udziału i chęci współpracy mieszkańców Gminy Konopiska.

Azbest znany jest od kilku tysięcy lat. Szerokie jego rozpowszechnienie nastąpiło w okresie ostatnich 100 lat. Z uwagi na swoje niewątpliwe zalety (unikalne właściwości), takie jak miękkość, giętkość, ognioodporność, odporność na działanie mrozu, kwasów, a także dobrą elastyczność, właściwości mechaniczne i małe przewodnictwo ciepłe wykorzystywany był chętnie, jako cenny surowiec również w Polsce. Od czasów starożytnych azbest postrzegano, jako jedwab tajemniczego świata minerałów. Stosowany był w produkcji około 3000 wyrobów przemysłowych, lecz przede wszystkim (co najmniej około 85%) do produkcji wyrobów budowlanych, szczególnie płyt dachowych i elewacyjnych, a także, w mniejszych ilościach, do produkcji rur, rozmaitych kształtek do kanałów wentylacyjnych, instalacyjnych i innych.

Produkcja płyt azbestowo - cementowych na ziemiach polskich rozpoczęła się w 1907 rok i trwała do roku 1998. W wyniku szerokiego zastosowania praktycznego materiały zawierające azbest należą do substancji stwarzających szczególne zagrożenie dla zdrowia ludzi i z tego powodu powinny podlegać sukcesywnej eliminacji. Odpady zawierające azbest należą do odpadów niebezpiecznych, a gospodarka nimi wymaga prawidłowego podejścia oraz szczególnej kontroli. Zasady postępowania z odpadami zawierającymi azbest reguluje szereg przepisów m.in. ustawa o zakazie stosowania azbestu, ustawa Prawo ochrony środowiska, ustawa o odpadach oraz związane z nimi rozporządzenia wykonawcze. Ostatnia nowelizacja ustawy o zakazie stosowania azbestu z 22 grudnia 2004 r. praktycznie zamknęła okres stosowania wyrobów zawierających azbest w Polsce. Do rozwiązania pozostaje natomiast – bardzo ważny ze względu na zdrowie ludzi i stan środowiska – problem sukcesywnego usuwania zużytych wyrobów zawierających azbest. Groźne dla zdrowia są włókna azbestu (respirabilne), wystarczająco drobne by przeniknąć głęboko do płuc. Włókna powstają na skutek działania mechanicznego (np. gdy płyty azbestowe są łamane lub poddane jakiegokolwiek obróbce mechanicznej lub ścieraniu).

Rada Ministrów Rzeczypospolitej Polskiej w dniu 15 marca 2010 roku przyjęła "Program Oczyszczania Kraju z Azbestu na lata 2009 - 2032". Realizacja zadań

przewidzianych w tym "Programie (...)" wymaga zaangażowania administracji publicznej i różnych instytucji działających na trzech poziomach:

- centralnym: Rada Ministrów, minister właściwy do spraw gospodarki, Główny Koordynator "Programu Oczyszczania Kraju z Azbestu na lata 2009 – 2032",
- wojewódzkim: wojewoda, samorząd województwa,
- lokalnym: samorząd powiatowy, samorząd gminny.

Ponadto Program przewiduje:

- do 2012 r. przeprowadzenie pełnej i rzetelnej inwentaryzacji oraz ustalenie rozmieszczenia terytorialnego azbestu i wyrobów zawierających azbest,
- utworzenie i uruchomienie elektronicznego Systemu Informacji Przestrzennej do monitoringu usuwania wyrobów zawierających azbest,
- podjęcie prac legislacyjnych umożliwiających egzekwowanie obowiązków nałożonych na podmioty fizyczne i prawne oraz zasilanie danymi elektronicznego systemu monitorowania realizacji Programu,
- zwiększenie zaangażowania administracji samorządowej, szczególnie gmin.

W celu realizacji zadań przewidzianych w „Programie (...)” niezbędne jest zaangażowanie administracji publicznej wszystkich stopni oraz różnych instytucji na szczeblu krajowym, wojewódzkim i lokalnym. "Program Oczyszczania Kraju z Azbestu na lata 2009 - 2032" zakłada na poziomie lokalnym realizację zadań Programu przy zaangażowaniu zarówno samorządów powiatowych jak i gminnych. Do kompetencji samorządów winno należeć:

- nadzorowanie realizacji Programu i wykorzystania przyznaných środków finansowych,
- prowadzenie lokalnej polityki społecznej w zakresie opłat za składowanie odpadów zawierających azbest, np. w stosunku do uboższych właścicieli obiektów – częściowe lub całkowite zwalnianie z opłat;
- inicjowanie i organizowanie innych form pomocy dla mieszkańców przy usuwaniu wyrobów zawierających azbest.

Gmina Konopiska kładzie duży nacisk na stan środowiska naturalnego. Wychodząc naprzeciw rozwiązaniu problemu likwidacji azbestu na swoim terenie, zleciła przeprowadzenie inwentaryzacji wyrobów zawierających azbest z obiektów budowlanych mieszczących się na terenie gminy oraz opracowanie niniejszego „Programu usuwania azbestu i wyrobów zawierających azbest z terenu Gminy Konopiska na lata 2014 – 2032”.

1.2. Ogólna charakterystyka Gminy Konopiska

Gmina Konopiska leży w południowo-zachodniej części powiatu częstochowskiego, w bezpośrednim sąsiedztwie Częstochowy, w jej strefie podmiejskiej. Położona jest w odległości 7 km. Od trasy Katowice – Warszawa. Na jej terenie krzyżują się drogi: Częstochowa – Tarnowskie Góry – Gliwice; Częstochowa – Koszęcin; Kamienica Polska – Blachownia.

Obszar gminy należy do zlewiska Warty. Północno-zachodnią część gminy odwadniają dopływy Stradomki, a pozostały obszar rzeki Konopka i Rększówka. Obie rzeki płyną w dość głęboko wciętych i niezwykle malowniczych dolinach zasilając po drodze stawy rybne. Łagodnie pofalowany teren porastają liczne lasy i zagajniki obfitujące w dorodne grzyby i jagody. Charakterystycznym elementem krajobrazu naszej gminy są unikatowe torfowiska, a jedno z nich – w okolicach miejscowości Korzonek - zostało oficjalnie uznane za użytek ekologiczny. Niewątpliwą atrakcją jest zalew "Pająk" z piaszczystą plażą i boiskiem do siatkówki plażowej. W okresie letnim przyciąga on nie tylko okolicznych mieszkańców, ale i zorganizowane grupy młodzieży, mogące skorzystać z bazy noclegowej ośrodka harcerskiego. Dodatkowym atutem "Pajaka" są licznie, organizowane na wolnym powietrzu, imprezy: m.in. palenie sobótki, Dni Konopisk, Mistrzostwa Polski w Triathlonie. Ponadto w sąsiedztwie zalewu znajduje się Kompleks Rekreacyjno-Sportowy Pająk , w którego skład wchodzi m.in. boiska do piłki nożnej, siatkówki, koszykówki i tenisa ziemnego, ośmiotorowa bieżnia, stanowisko do rzutu kulą, skocznia w dal i do trójskoku.

Liczba ludności: 10 714 mieszkańców.

Na terenie gminy występują następujące obszary chronione:

➤ **Park Krajobrazowy Lasy nad Górną Liswartą.**

Utworzony w 1998 r. Od 1 stycznia 2000 r. park wchodzi w skład Zespołu Parków Krajobrazowych Województwa Śląskiego. Powierzchnia parku to 38 701 ha.

Park Krajobrazowy Lasy nad Górną Liswartą obejmuje zwarty kompleks leśny położony na zachód od Częstochowy, na zachodnim skraju Wyżyny Śląsko-Krakowskiej. Wśród lasów Parku przeważają bory mieszane, w drzewostanie dominuje sosna zwyczajna. Wzdłuż cieków rosną bogate lasy łąkowe z cennym zbiorowiskiem podgórskiego łągu jesionowego. Cennymi zespołami leśnymi są także spotykane w południowej części Parku grądy niskie z udziałem jesionu i olszy oraz świetlista dąbrowa ze stanowiskami roślin ciepłolubnych.

Wśród zbiorowisk roślinności nieleśnej w Parku na uwagę zasługują wrzosowiska, wilgotne łąki oraz zespoły roślinności wodno-torfowiskowej. Największą osobliwością jest stanowisko pomnikowe różanecznika katawbijskiego. Dużą grupę gatunków rzadkich stanowią rośliny górskie: widłak wroniec, ciemiężycza zielona. Spośród innych gatunków rzadkich na uwagę zasługują: wawrzynek wilczyko, lilia złotogłów, mieczyk dachówkowaty, storczyki, rosiczka okrągłolistna. Najcenniejszym elementem fauny Parku są ptaki, znajdujące tu dogodne warunki gniazdowania. Stwierdzono tu gniazdowanie 127 gatunków ptaków (w tym bielik, rybołów, orlik krzykliwy, błotniaki, bocian czarny).

➤ **Walachy w Częstochowie (PLH240028).**

Obszar tworzą w większości słabo wykształcone, często znacznie zdegenerowane zbiorowiska z rzędu *Arrhenatheretalia* i znacznie lepiej zachowane i wykształcone fitocenozy z rzędu *Molinietalia* (zajmują siedliska żyzne), a zwłaszcza ze związku *Molinion*. Ponadto stwierdzono tu także niewielkie fragmenty torfowiska przejściowego, roślinności szuwarowej i wodnej w istniejących tu niewielkich zbiornikach oraz zadrzewień i zarośli krzewów. Siedliska łąk trzęślicowych są wykształcone typowo i bardzo dobrze zachowane. Podobnie jak i porastające je płyty zespołów *Molinietum caereuleae*. W tym kompleksie łąki trzęślicowe stanowią około 20% powierzchni. Poprzez swoją fizjonomię i skład gatunkowy (zwłaszcza obecność kosańca syberyjskiego) dobrze wyodrębniają się wśród innych zbiorowisk, tworząc z nimi wyraźne granice. Obszar charakteryzuje się dużym bogactwem florystycznym i udziałem wielu gatunków chronionych i rzadkich jak np.: kosaciec syberyjski, mieczyk dachówkowaty, goryczka wąskolistna, sierpik barwierski i storczyki: kruszczyk błotny, kukułka szerokolistna i podkolan biały. Do najcenniejszych zalicza się tu dobrze wykształcone fitocenozy zespołu *Molinietum caeruleae*.

➤ **Bagno w Korzonku (PLH240029).**

Teren torfowiska "Bagno w Korzonku" znajduje się w głębi borów sosnowych w pobliżu miejscowości Konopiska. Tworzy go mozaika zbiorowisk roślinnych typowych dla torfowiska wysokiego (dominujące), torfowiska przejściowego i z dużo mniejszym udziałem - zbiorowiska szuwarowe. Całość obszaru jest pokryta lasem iglastym. W obrębie powierzchni torfowiska znajdują się dwa, stosunkowo duże zbiorniki wodne, powstałe w wyniku eksploatacji torfu. Do torfowiska przylega różnej szerokości pas boru bagiennego, w większości dobrze wykształconego o różnym stopniu uwilgotnienia podłoża. Bór ma typowy dla tego zbiorowiska skład florystyczny i strukturę. Miejsca mniej wilgotne zajmują płyty z dorodnym, bardzo starym drzewostanem.



Rysunek 1 Położenie Gminy Konopiska.

1.3. Cel i zadania „Programu usuwania azbestu i wyrobów zawierających azbest z terenu Gminy Konopiska na lata 2014 - 2032”

Nadrzędnym długoterminowym celem „Programu usuwania azbestu i wyrobów zawierających azbest z terenu Gminy Konopiska na lata 2014 – 2032” jest:

Wyeliminowanie szkodliwego wpływu i negatywnych dla zdrowia skutków spowodowanych azbestem u mieszkańców Gminy Konopiska oraz likwidacja negatywnego oddziaływania azbestu na środowisko naturalne

Cel ten pozostaje w ścisłej relacji z celami zdefiniowanymi w krajowym "Programie (...)". Osiągnięcie tego celu będzie możliwe w perspektywie długoterminowej (okres ok. 18

lat) poprzez usunięcie do 2032 roku z terenu gminy stosowanych od wielu lat wyrobów zawierających azbest do 2032 roku.

Ogólnym zadaniem Programu jest określenie warunków sukcesywnego usuwania wyrobów zawierających azbest. Zatem w Programie ujęto zagadnienia:

- edukacji poprzez informowanie społeczeństwa Gminy Konopiska o szkodliwości azbestu, obowiązków dotyczących postępowania z wyrobami zawierającymi azbest oraz o sposobach bezpiecznego ich usuwania oraz unieszkodliwiania,
- współpracy z lokalnymi mediami oraz organizacjami społecznymi,
- utworzenia centrum danych o lokalizacji istniejących wyrobów zawierających azbest,
- podejmowania w miarę potrzeby odpowiednich działań administracyjnych w stosunku do właścicieli lub zarządców obiektów szczególnie zagrożonych,
- współpracy z wojewodą, samorządem województwa w zakresie zadań wynikających z „Programu Oczyszczania Kraju z Azbestu na lata 2009 – 2032” przyjętego przez Radę Ministrów Rzeczypospolitej Polskiej w dniu 15 marca 2010 r.,
- pozyskania środków na bezpieczną likwidację wyrobów zawierających azbest,
- współpracy z przedsiębiorstwami zajmującymi się usuwaniem wyrobów zawierających azbest.

Niniejszy Program ma charakter lokalny, jest jednak spójny z założeniami ogólnopolskiego programu. Zakłada on realizację następujących zadań:

1. inwentaryzację i utworzenie bazy danych o lokalizacji istniejących wyrobów zawierających azbest. Wiedza o tym ile jest azbestu, w jakiej postaci i jego stanie oraz gdzie jest zlokalizowany była dotychczas niewielka;
2. edukację mieszkańców w zakresie szkodliwości azbestu, obowiązków dotyczących postępowania z wyrobami zawierającymi azbest oraz sposobów bezpiecznego ich usuwania oraz unieszkodliwiania;
3. podjęcie działań w kierunku pozyskania funduszy ze źródeł zewnętrznych na realizację Programu;
4. odbiór i unieszkodliwienie odpadów azbestowych z nieruchomości osób fizycznych i wspólnot mieszkaniowych;
5. bieżący monitoring realizacji Programu i okresowe raportowanie jego realizacji władzom oraz mieszkańcom;
6. okresową weryfikację i aktualizacja zapisów Programu,

7. udzielanie pomocy finansowej osobom fizycznym i jednostkom organizacyjnym Gminy w usuwaniu odpadów zawierających azbest

Cele i zadania zostały sprecyzowane w rozdziale 5.

Tabela 1 Wskaźniki monitoringu realizacji „Programu usuwania azbestu i wyrobów zawierających azbest z terenu Gminy Konopiska”

Lp.	Wskaźniki monitoringu	Jednostka miary
1.	Ilość odpadów zawierających azbest w przeliczeniu na m ² powierzchni gminy przed rozpoczęciem realizacji Programu	m ² /rok
2.	Ilość odpadów zawierających azbest w przeliczeniu na m ² powierzchni gminy w kolejnych latach realizacji Programu	m ² /rok
3.	Procentowa ilość usuniętych odpadów zawierających azbest w stosunku do ilości zinwentaryzowanej przed realizacją Programu	%
4.	Procentowa ilość usuniętych odpadów zawierających azbest w stosunku do ilości zinwentaryzowanej w poprzednim roku realizacji Programu	%
5.	Nakłady poniesione na usunięcie odpadów zawierających azbest	PLN/rok
6.	Ilość dzikich wysypisk odpadów zawierających azbest	szt.

W przypadku pozyskania środków finansowych, Gmina Konopiska sfinansuje koszty:

1. demontażu pokrycia dachowego oraz elewacji budynku;
2. załadunku na terenie nieruchomości odpadów zawierających azbest i ich transportu;
3. ich składowania i unieszkodliwiania.

Ilość usuniętych wyrobów zawierających azbest w danym roku uzależniona będzie od ilości środków finansowych pochodzących z funduszy własnych i zewnętrznych.

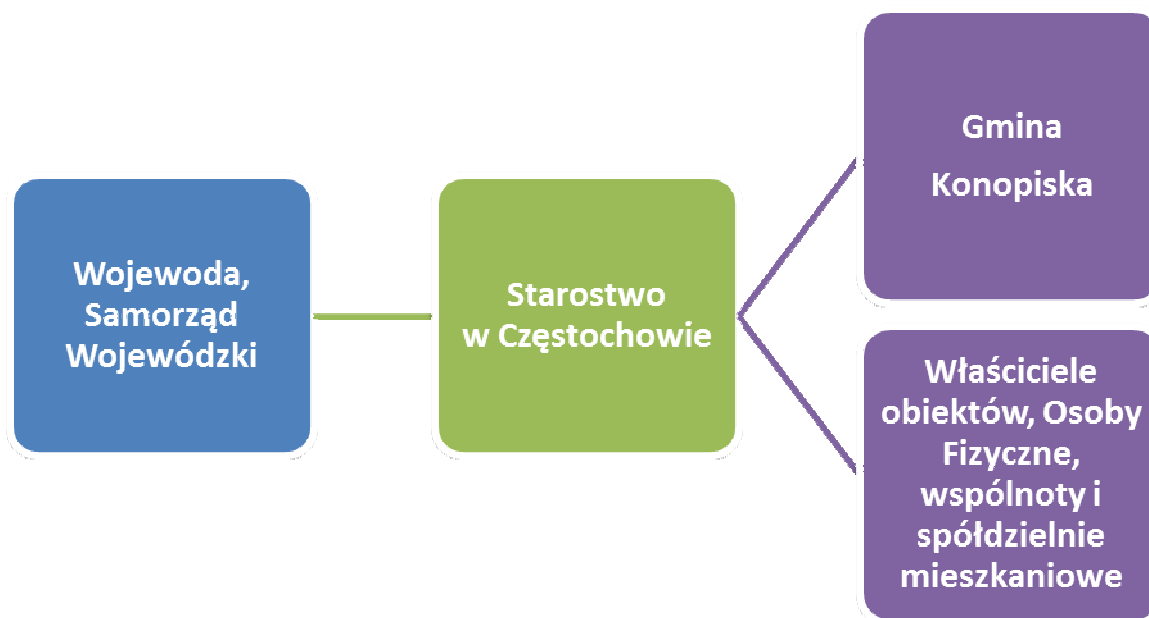
Rada Gminy może uchylać corocznie w budżecie Gminy stosowne środki na realizację Programu.

Gmina Konopiska będzie podejmowała starania w celu pozyskiwania funduszy ze źródeł zewnętrznych, a w szczególności z Wojewódzkiego Funduszu Ochrony Środowiska i Gospodarki Wodnej w Katowicach.

1.4. Koncepcja zarządzania „Programem usuwania azbestu i wyrobów zawierających azbest z terenu Gminy Konopiska na lata 2014 - 2032”.

Interdyscyplinarność „Programu usuwania azbestu i wyrobów zawierających azbest z terenu Gminy Konopiska na lata 2014 - 2032” powoduje konieczność koordynacji wszystkich jednostek i instytucji przedmiotowo odpowiedzialnych za realizację poszczególnych zadań lub pośrednio biorących udział w ich realizacji. Dlatego też zadania przewidziane w Programie będą realizowane na czterech płaszczyznach, co przedstawia poniższy schemat.

Rysunek 2 Schemat zarządzania "Programem usuwania azbestu i wyrobów zawierających azbest z terenu Gminy Konopiska na lata 2014 - 2032" na poziomie lokalnym:



źródło: opracowanie własne.

Zarządzanie, organizację i wdrażanie Programu powierza się organom Gminy Konopiska w ramach swych kompetencji i określonych zadań (Rada Gminy, Wójt). Jednostką koordynującą działania w zakresie organizacji, wdrażania i realizacji Programu będzie osoba zajmująca się ochroną środowiska w Gminie Konopiska.

1.5. Opis zawartości dokumentu „Programu usuwania azbestu i wyrobów zawierających azbest z terenu Gminy Konopiska na lata 2014 - 2032”

Zgodnie z wytycznymi dotyczącymi przygotowania Programu w zakresie usuwania azbestu i wyrobów zawierających azbest, niniejszy dokument zawiera:

Rozdział 1.

- **Wstęp.** W rozdziale ujęto informacje ogólne nt. obowiązków przypisanych gminie wynikających z realizacji krajowego Programu; charakterystykę Gminy Konopiska nadrzędny długoterminowy cel i zadania Programu oraz koncepcję zarządzania Programem.

Rozdział 2.

- **Charakterystyka wyrobów zawierających azbest i oddziaływanie azbestu na zdrowie człowieka.** W tym rozdziale przedstawiono charakterystykę azbestu i jego zastosowanie, sposoby bezpiecznego użytkowania wyrobów zawierających azbest i metody ich usuwania, oddziaływanie azbestu na zdrowie ludzi oraz zasady informowania o ryzyku związanym z narażeniem na azbest występujący w środowisku.

Rozdział 3.

- **Stan prawny w zakresie użytkowania i usuwania wyrobów i odpadów zawierających azbest.** W rozdziale tym przedstawiono wybrane akty prawne dotyczące użytkowania i usuwania wyrobów zawierających azbest oraz procedury postępowania z wyrobami i odpadami zawierającymi azbest.

Rozdział 4.

- **Zadania jednostek samorządu terytorialnego w zakresie usuwania azbestu.** W rozdziale przedstawiono koncepcję zarządzania Programem oraz zadania w zakresie zarządzania Programem na poszczególnych poziomach.

Rozdział 5.

- **Gospodarowanie wyrobami i odpadami zawierającymi azbest na terenie Gminy Konopiska.** W rozdziale przedstawiono ilość wyrobów zawierających azbest wymagających usunięcia wraz z pojemnością potrzebnych składowisk oraz strategię w zakresie usuwania wyrobów zawierających azbest i unieszkodliwiania odpadów azbestowych, tj. cele w perspektywie krótko-, średnio- i długoterminowej wraz z harmonogramem realizacji przedsięwzięć i ich kosztami oraz źródłami finansowania.

Rozdział 6.

- **Wnioski końcowe.** Podsumowanie wraz z wnioskami.

2. CHARAKTERYSTYKA WYROBÓW ZAWIERAJĄCYCH AZBEST I ODDZIAŁYWANIE AZBESTU NA ZDROWIE CZŁOWIEKA

2.1. Występowanie i zastosowanie azbestu

Azbest jest nazwą handlową odnoszącą się do sześciu minerałów włóknistych. Pod względem chemicznym są to uwodnione krzemiany magnezu, żelaza, wapnia i sodu. Rozróżnia się następujące typy azbestu: chryzotyl (włóknista odmiana serpentynitu, tj. uwodnionego krzemianu magnezu), amozyt (krzemian żelazowo-magnezowy), krokidolit (krzemian sodowo-żelazowy), antofilit (krzemian magnezowy zawierający żelazo).

Pomimo, iż występowanie azbestu w przyrodzie jest dosyć powszechne, tylko w kilku miejscach na świecie prowadzona była jego eksploatacja na skalę przemysłową. Polska nie posiada złóż azbestu nadających się do eksploatacji przemysłowej.

Azbest posiada szczególne właściwości fizyczno – chemiczne, które sprawiły, że znalazł on zastosowanie w produkcji wielu elementów. Do tych właściwości należą:

- odporność na wysoką temperaturę,
- odporność na chemikalia, kwasy, zasady, wodę morską,
- odporność na ścieranie,
- duża sprężystość i wytrzymałość mechaniczna,
- elastyczność,
- izolacja termiczna i elektryczna,
- słabe przewodnictwo ciepła.

Azbest szeroko stosowany był w kilku dziedzinach gospodarki, przede wszystkim w budownictwie, ale także w energetyce, transporcie i przemyśle chemicznym. Najważniejszymi zastosowaniami azbestu są:

- wyroby azbestowo-cementowe produkowane z azbestów chryzotylowych i amfibolowych, takie jak: pokrycia dachowe, rury ciśnieniowe, płyty okładzinowe i elewacyjne zawierające od 10 do 35% azbestu;
- wyroby izolacyjne stosowane do izolacji kotłów parowych, wymienników ciepła, zbiorników, przewodów rurowych oraz ubrań i tkanin ognioodpornych. Zawierają one w zależności od przeznaczenia od 75 do 100% azbestu, głównie chryzotyłu;
- wyroby uszczelniające: tektury, płyty azbestowo-kauczukowe, szczeliwa plecione,
- wyroby cierne, takie jak: okładziny cierne i taśmy hamulcowe stosowane do różnego typu hamulców,

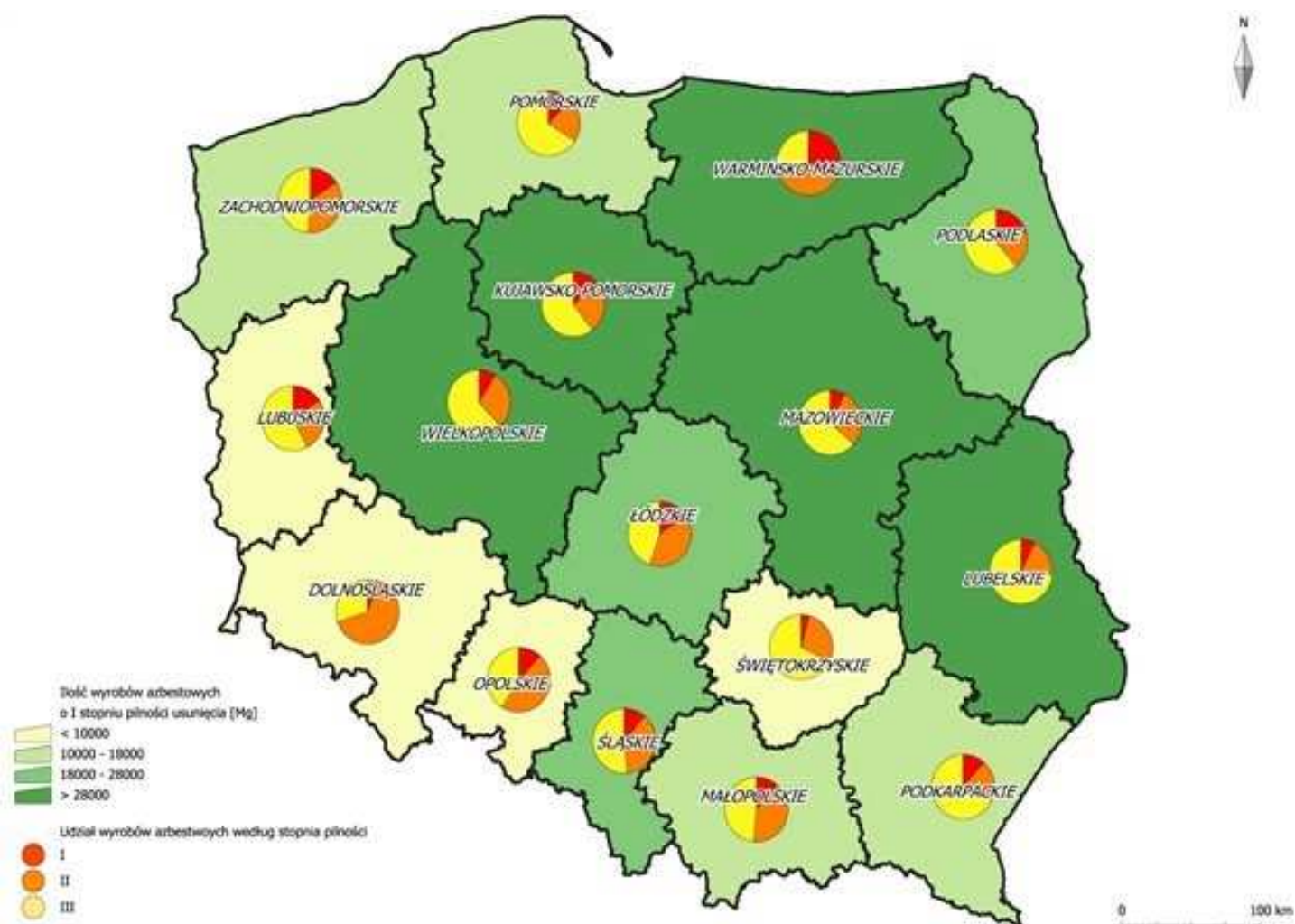
- wyroby tekstylne: sznury i maty,
- wyroby hydroizolacyjne: lepiki asfaltowe, kity uszczelniające, asfalty drogowe uszlachetnione, zaprawy gruntujące, papa dachowa, płytki podłogowe, zawierające od 20 do 40% azbestu.

Wśród wyrobów azbestowych można wydzielić dwie grupy produktów:

- ❖ **wyroby miękkie** (łamiwe, kruche) o gęstości mniejszej niż 1000 kg/m^3 – charakteryzują się dużym procentowym udziałem azbestu (ponad 60%) i małym udziałem spoiwa, przez co łatwo ulegają uszkodzeniom, powodując dużą emisję pyłu azbestowego, a tym samym bardziej szkodliwe dla zdrowia (np. wyroby tkane i przędzone, płaszcze azbestowo-gipsowe, płyty i tektury miękkie, płytki podłogowe PCW, elementy uszczelkowe sprzętu AGD),
- ❖ **wyroby twarde** (niekruche, sztywne) o gęstości większej niż 1000 kg/m^3 – wyroby powszechnie stosowane w budownictwie, o niskiej procentowej zawartości minerałów azbestowych (poniżej 20%) i wysokiej zawartości substancji wiążącej (np. cementu), dzięki czemu bardzo trwałe i emitujące małe ilości pyłu azbestowego (głównie w wyniku obróbki mechanicznej), a tym samym mniej groźne dla zdrowia (np. płyty płaskie i faliste azbestowo-cementowe, rury azbestowo-cementowe, elementy konstrukcji wielokondygnacyjnych, przewody kominowe, zsypy).

Szacuje się (w skali kraju), że ok. 96% ogólnej ilości wyrobów zawierających azbest stanowią płyty azbestowo-cementowe (faliste i płaskie). Od lat 80-tych ubiegłego wieku produkcja i zużycie azbestu na świecie systematycznie malały, przy czym począwszy od roku 2001 obserwuje się trend wzrostowy w tym zakresie. W 2005 r. światowa produkcja azbestu wynosiła ok. 2,4 mln ton rocznie. Najwięksi producenci azbestu to Rosja, Chiny, Kazachstan, Kanada, Brazylia i Zimbabwe, zaś największymi konsumentami tego surowca są kraje Azji, Ameryki Południowej oraz byłego Związku Radzieckiego.

Rysunek 3 Nagromadzenie wyrobów zawierających azbest w układzie wojewódzkim



Źródło: Baza azbestowa Ministerstwa Gospodarki

Produkcja płyt azbestowo-cementowych w Polsce rozpoczęła się w 1907 roku w Krakowie, następnie w Warszawie (ok.1910r.) i w Ogrodzieńcu k/Zawiercia (ok. 1920 r.). Jednak stosowanie azbestu na szeroką skalę na terenie Polski w budownictwie nastąpiło w latach 60-tych, po uruchomieniu następnych 4 dużych zakładów wyrobów azbestowo-cementowych. Głównym surowcem stosowanym do produkcji był azbest chryzotylowy, ale do połowy lat osiemdziesiątych do produkcji rur ciśnieniowych stosowany był także krokidolit oraz niewielkie ilości amozytu.

Produkcja płyt azbestowo-cementowych w Polsce została zakazana ustawą z dnia 19 czerwca 1997 r. o zakazie stosowania wyrobów zawierających azbest (t.j. Dz. U. 2004 Nr 3, poz. 20 z późn. zm.). Zgodnie z ustawą w Polsce do 28 września 1998 r. została

całkowicie zakończona produkcja płyt azbestowo-cementowych (a wcześniej innych wyrobów zawierających azbest).

Natomiast po 28 marca 1999 r. obowiązuje zakaz obrotu azbestem i wyrobami zawierającymi azbest. Wyjątek stanowią wyroby z zawartością azbestu, które nie posiadają jeszcze swoich zamienników ze względu na ekstremalne warunki pracy. Wykaz takich wyrobów zawarty jest w rozporządzeniach ministra właściwego do spraw gospodarki w sprawie dopuszczenia wyrobów zawierających azbest do produkcji lub do wprowadzania na polski obszar celny. Dotyczy to azbestu włóknistego sprowadzanego do produkcji diafragmy wykorzystywanej do elektrolizy przeponowej przy produkcji chloru i wyrobów azbestowo-kauczukowych.

2.2. Wpływ azbestu na organizm ludzki

Wyroby azbestowe, zastosowane, jako materiał budowlany nie stanowią zagrożenia dla mieszkańców, jeżeli są prawidłowo eksploatowane.

Chorobotwórcze działanie azbestu występuje w wyniku wdychania włókien zawieszonych w powietrzu (oznacza to, że dopóki włókna nie są uwolnione do powietrza nie stanowią zagrożenia dla zdrowia). Azbest może być także obecny w wodzie, napojach i pokarmach, skąd dostaje się do organizmu człowieka. Jednak nie ma dowodów świadczących o tym, że azbest dostający się do organizmu drogą pokarmową jest szkodliwy dla zdrowia.

Naturalne źródła emisji włókien azbestowych w praktyce mają mniejsze znaczenie niż źródła związane z działalnością człowieka. Obecnie po zaprzestaniu produkcji wyrobów zawierających azbest tymi źródłami są:

- niewłaściwie składowane odpady azbestowe, w tym tzw. dzikie wysypiska, szczególnie w lasach i odkrytych wyrobiskach,
- użytkowanie wyrobów azbestowych co w konsekwencji prowadzi do zanieczyszczenia powietrza pyłem azbestowym w wyniku: korozji i mechanicznych uszkodzeń płyt azbestowo-cementowych, ścierania tarcz sprzęgłowych i hamulcowych,
- niewłaściwe usuwanie z dachów i elewacji wyrobów zawierających azbest,
- urządzenia grzewcze, wentylacyjne, klimatyzacyjne i izolacje zawierające azbest. Są to źródła występujące wewnątrz pomieszczeń. Stosowanie wyrobów azbestowych, a w konsekwencji możliwość uwalniania włókien azbestu do środowiska, spowodowało wzrost zainteresowania zdrowotnymi skutkami środowiskowej ekspozycji na azbest.

Wielkość zagrożenia zdrowia zależna jest od rodzaju azbestu, wielkości włókien i ich stężenia w powietrzu oraz czasu narażenia. Największe zagrożenie stanowią włókna respirabilne, tzn. występujące w trwałej postaci w powietrzu i mogące przedostawać się z wdychanym powietrzem do pęcherzyków płucnych. Mają one średnicę mniejszą od 3 μm i są dłuższe niż 5 μm , przy czym najbardziej szkodliwe są włókna o długości ok. 20 μm . Narażenie zawodowe na pył azbestu może być przyczyną chorób układu oddechowego tj.: pylicy azbestowej (azbestozy), łagodnych zmian opłucnowych, raka płuc oraz międzybłoniaków opłucnej i otrzewnej (nowotworów o wysokiej złośliwości).

Doniesienia kliniczne i epidemiologiczne sugerują, że z azbestem może być również związane występowanie innych nowotworów: krtani, żołądka i jelit, trzustki, jajników oraz chłoniaków. Jednak zwiększenie ryzyka w tych grupach nowotworów należy postrzegać jedynie jako prawdopodobne.

Między pierwszym narażeniem a pojawieniem się patologii (zwłaszcza nowotworów) występują długie okresy. Czyli aktualnie wykrywane skutki odnoszą się do warunków pracy, jakie istniały 20-40 lat temu.

Analizując szkodliwość azbestu i jego wpływ na organizm ludzki należy pamiętać, iż azbest jest praktycznie niezniszczalny, zaś groźny dla zdrowia ludzi jest wtedy, gdy jego elementarne włókna znajdują się we wdychanym powietrzu. Azbest zabezpieczony w sposób uniemożliwiający uwolnienie się włókien do powietrza nie stanowi żadnego zagrożenia dla zdrowia.

2.3. Informowanie o ryzyku związanym z narażeniem na azbest występujący w środowisku

Głównym celem informowania o ryzyku jest dostarczenie informacji o zagrożeniu osobom i społecznościom narażonym na szkodliwe dla zdrowia czynniki środowiskowe (zgodnie z zasadami wynikającymi z odpowiednich przepisów prawnych). Uzyskane informacje stanowią podstawę do opracowywania różnych wariantów strategii zmniejszania ryzyka, które brane są pod uwagę przy podejmowaniu decyzji dotyczących ich wdrażania.

Proces informowania i rzetelności przekazywanej informacji zależą zarówno od poziomu merytorycznego, możliwości i umiejętności oceny oszacowania ryzyka, jak i od warunków polityczno-społecznych (polityka informacyjna, wolna prasa współpracująca ze specjalistami oceniającymi zagrożenie, itp.).

Zgodnie z definicją zaproponowaną przez Narodową Radę ds. Badań Naukowych Stanów Zjednoczonych "Informowanie o ryzyku jest procesem wzajemnego współdziałania

jednostek, grup i instytucji w wymianie informacji i opinii o istocie zagrożenia (...)"'. Pod hasłem "współdziałanie" należy rozumieć współpracę ze społeczeństwem specjalistów oceniających ryzyko ze specjalistami zajmującymi się zarządzaniem ryzykiem, a więc: epidemiologów, przedstawicieli ministerstwa zdrowia, środowiska, przemysłu, a także grup zaangażowanych w problematykę ochrony środowiska.

Informowanie społeczności o ryzyku związanym z narażeniem na czynniki szkodliwe (w tym azbest) jest sprawą delikatną i bardzo trudną, wymagającą zaangażowania opinii publicznej w proces szacowania ryzyka i informowania o nim. Istotne znaczenie odgrywa właściwe rozeznanie podstawowych zagadnień przez wszystkich zainteresowanych partnerów.

Agencja Ochrony Środowiska (EPA – Environmental Protection Agency) opublikowała szereg dokumentów zawierających zasady informowania o ryzyku. Powszechnie stosuje się siedem podstawowych zasad:

- (1) Akceptuj i angażuj społeczność jako równorzędnego partnera,
- (2) Starannie planuj sposób przekazywania informacji o zagrożeniu, a następnie oceniaj wyniki komunikowania się,
- (3) Uważnie słuchaj tego, co mają ci do przekazania inni,
- (4) Bądź uczciwy, szczerzy i otwarty,
- (5) Koordynuj wysiłki i współpracuj z innymi (grupami, ośrodkami) w procesie przekazywania informacji,
- (6) Nawiązuj współpracę ze środkami masowego przekazu i przekazuj informacje przygotowane zgodnie z regułami środków masowego przekazu,
- (7) Mów jasno i życzliwie.

2.3.1. Ograniczenie negatywnych skutków oddziaływania azbestu

Specyficzne właściwości fizyko-chemiczne odmian azbestu takie jak wytrzymałość, ognioodporność, elastyczność, złe przewodnictwo cieplne i elektryczne, spora dźwiękochłonność, znaczna odporność na działania różnorodnych czynników chemicznych umożliwiły, z jednej strony jego powszechne zastosowanie w bardzo szerokim zakresie, a z drugiej strony, za sprawą tych samych właściwości odpady azbestowe w postaci zużytych wyrobów z różnym jego udziałem, są niezwykle trudne do unieszkodliwiania. Główne czynniki jakie wpływają na zmniejszenie trwałości wyrobów zawierających azbest jest oddziaływanie mechaniczne oraz brak konserwacji materiału. Podstawą bezpiecznego

postępowania z materiałami zawierającymi azbest jest eliminacja lub co najmniej minimalizacja ryzyka emisji włókien azbestu do otoczenia w skutek działań mechanicznych i złej konserwacji materiału. Zatem dopuszczalna jest eksploatacja materiałów zawierających azbest w dobrym stanie technicznym, o nieuszkodzonej powierzchni, ewentualnie odpowiednio zabezpieczonej np. przez pomalowanie. W wypadku usuwania takich materiałów konieczne jest ich zwilżenie wodą, usuwanie, gdy jest to możliwe wyrobów w całości, unikając ich łamania i przy zachowaniu pracy ręcznej, oraz przy zabezpieczeniu – odizolowaniu pola prac od otoczenia. Odpowiednie oddzielenie pola prac od otoczenia ma zapobiegać ewentualnemu skażeniu azbestem. Na stanowisku pracy należy monitorować stężenia włókien azbestu w powietrzu, a po zakończeniu prac sprawdzić na okoliczność ewentualnego wystąpienia azbestu (czystość) miejsce prac i najbliższe otoczenie. Należy mieć świadomość, że pojęcie stężeń dopuszczalnych w przypadku azbestu (tak jak innych substancji rakotwórczych) jest umowna i stanowi kompromis między wymaganiami medycyny a możliwościami techniki. Tendencją działań UE jest ograniczenie NDS (najwyższe dopuszczalne stężenia) do możliwego minimum.

Skala problemu związanego z usuwaniem i unieszkodliwianiem odpadów zawierających azbest jest ogromna ze względu na dużą ich ilość. Dlatego dąży się obecnie do opracowania nowych sposobów unieszkodliwiania azbestu. Taką metodę o nazwie MTT opracowała firma ATON-HT. Ta innowacyjna metoda polega na zastosowaniu termicznej destrukcji niebezpiecznych włókien azbestowych poprzez nagrzewanie ich energią mikrofalową. Podczas tego procesu odpad zawierający azbest po wstępnym skruszeniu ulega nagraniu do temp. 900-1100°C, a następnie struktura krystaliczna włókien ulega przemianom w formę bezpostaciową.

Zalety tej metody to:

- ✓ bezpieczeństwo technologii dla otoczenia,
- ✓ proces bezodpadowy,
- ✓ linia technologiczna przewożna na dwóch kontenerach, do montażu na miejscu,
- ✓ konkurencyjny koszt w stosunku do metody składowania,
- ✓ proces unieszkodliwiania w pełni zgodny z regulacjami wprowadzonymi na terenie Unii Europejskiej.

3. STAN PRAWNY W ZAKRESIE UŻYTKOWANIA I USUWANIA WYROBÓW I ODPADÓW ZAWIERAJĄCYCH AZBEST

Procedury postępowania z wyrobami i odpadami zawierającymi azbest oraz przepisy prawne dotyczące azbestu regulują szerokie spektrum zagadnień, a co z tym się wiąże znajdują się w wielu aktach prawnych. Regulacje prawne dotyczące azbestu i wyrobów zawierających azbest zostały oparte na przepisach obowiązujących w Unii Europejskiej.

W niniejszym opracowaniu omówiono podstawowe akty prawne, regulujące zasady postępowania z azbestem oraz z wyrobami go zawierającymi na terytorium Polski.

3.1. Regulacje ustawowe

1. *Ustawa z dnia 19 czerwca 1997 r. o zakazie stosowania wyrobów zawierających azbest* (t.j. Dz. U z 2004 r. Nr 3, poz. 20 z późn. zm.). Ustawa zakazuje wprowadzania na obszar kraju azbestu, wyrobów zawierających azbest oraz obrotu azbestem i wyrobami zawierającymi azbest. Nowelizacja wprowadzona ustawą z dnia 22 grudnia 2004 r. „o zmianie ustawy o zakazie stosowania wyrobów zawierających azbest” (Dz. U. z 2005 Nr 10, poz. 72) stanowi, że od dnia 1 stycznia 2005 r. w Polsce - podobnie jak w całej Unii Europejskiej – obowiązuje zakaz stosowania i obrotu azbestem i wyrobami zawierającymi azbest.
2. *Ustawa z dnia 7 lipca 1994 r. — Prawo budowlane* (t.j. Dz.U. 2013 poz. 1409). Określa postępowanie poprzedzające rozpoczęcie robót budowlanych oraz wskazuje konsekwencje karne.
3. *Ustawa z dnia 19 sierpnia 2011 r. – o przewozie towarów niebezpiecznych* (Dz.U. z 2011 r. Nr 227, poz. 1367 z późn. zm.) Określa zasady przewozu koleją towarów niebezpiecznych, obowiązki uczestników tego przewozu, zasady dokonywania oceny zgodności ciśnieniowych urządzeń transportowych, uprawnienia doradcy do spraw bezpieczeństwa przewozu oraz organy i jednostki właściwe do sprawowania nadzoru i kontroli w tych sprawach.
4. *Ustawa z dnia 27 kwietnia 2001 r. – Prawo ochrony środowiska* (t.j. Dz.U. 2013 poz. 1232 z późn. zm.). Ustawa ta jest podstawowym aktem prawnym w prawodawstwie polskim, regulującym zasady ochrony środowiska oraz warunki korzystania z jego

zasobów, z uwzględnieniem wymagań zrównoważonego rozwoju, a szczególności ustaliła m.in. obowiązek składania przez wójtów, burmistrzów i prezydentów miast, a także osoby prawne stosownych informacji o rodzaju, ilości i miejscach występowania substancji stwarzających szczególne zagrożenie dla środowiska (w tym również azbestu).

5. *Ustawa z dnia 14 grudnia 2012 r. o odpadach* (Dz.U. 2013 poz. 21 z późn. zm). Ustawa ta między innymi wskazuje definicję wytwórcy i posiadacza odpadów. Kwalifikacja ta oznacza, iż wykonawca winien dopełnić obowiązków wytwórcy odpadów, prowadzenie zbierania odpadów i prowadzenie przetwarzania odpadów wymaga uzyskania zezwolenia.
6. *Ustawa z dnia 26 czerwca 1974 r. Kodeks pracy* (t.j. Dz. U. z 1998 r. Nr 21, poz. 94 z późn. zm.). Określa zasady w sprawie ochrony pracowników przed ryzykiem związanym z narażeniem na działanie azbestu w miejscu pracy.
7. *Ustawa z dnia 29 lipca 2005 r. o zużytym sprzęcie elektrycznym i elektronicznym* (t.j. Dz.U. 2013 poz. 1155).
8. *Ustawa z dnia 25 lutego 2011 r. o substancjach chemicznych i ich mieszaninach* (Dz. U. 2011 nr 63 poz. 322).
9. *Ustawa z dnia 9 czerwca 2011 r. – Prawo geologiczne i górnicze* (t.j. Dz. U. 2014 nr 613)

3.2. Akty wykonawcze

1. *Rozporządzenie Ministra Środowiska z dnia 27 września 2001 r. – w sprawie katalogu odpadów* (Dz. U. Nr 112, poz. 1206) zamieszcza rodzaje odpadów zawierających azbest na liście odpadów niebezpiecznych w wymienionych poniżej grupach i podgrupach z odpowiednim przypisanym kodem klasyfikacyjnym:
 - 06 07 01* - odpady azbestowe z elektrolizy,
 - 06 13 04* - odpady z przetwarzania azbestu,
 - 10 11 81* - odpady zawierające azbest,

- 10 13 09* - odpady zawierające azbest z produkcji elementów cementowo-azbestowych,
 - 15 01 11* - opakowania z metali zawierających niebezpieczne, porowate elementy wzmocnienia konstrukcyjnego (np. azbest) włącznie z pustymi pojemnikami ciśnieniowymi,
 - 16 01 11* - okładziny hamulcowe zawierające azbest,
 - 16 02 12* - zużyte urządzenia zawierające wolny azbest,
 - 17 06 01* - materiały izolacyjne zawierające azbest,
 - 17 06 05* - materiały konstrukcyjne zawierające azbest.
2. *Rozporządzenie Ministra Środowiska z dnia 23 lipca 2009 r. w sprawie sposobu przedkładania marszałkowi województwa informacji o występowaniu substancji stwarzających szczególne zagrożenie dla środowiska* (Dz. U. Nr 124, poz. 1033) określa termin oraz formę składania informacji o rodzaju, ilości i miejscach występowania substancji stwarzających szczególne zagrożenie dla środowiska.
3. *Rozporządzenie Ministra Gospodarki z dnia 30 października 2002 r. w sprawie rodzajów odpadów, które mogą być składowane w sposób nieselektywny* (Dz. U. Nr 191, poz.1595). W sposób nieselektywny mogą być składowane odpady o następujących kodach:
- 17 06 01* - materiały izolacyjne zawierające azbest;
 - 17 06 05* - materiały konstrukcyjne zawierające azbest;
- Odpady te mogą być składowane wspólnie, na tym samym składowisku odpadów niebezpiecznych zawierających azbest. Nie można natomiast mieszać tych odpadów i składować z innymi odpadami niebezpiecznymi.
4. *Rozporządzenie Ministra Pracy i Polityki Społecznej z dnia 29 listopada 2002 r. w sprawie najwyższych dopuszczalnych stężeń i natężeń czynników szkodliwych dla zdrowia w środowisku pracy* (Dz. U. Nr 217, poz. 1833 z późn. zm.) określa najwyższe dopuszczalne stężenia w środowisku pracy pyłów zawierających azbest.
5. *Rozporządzenie Ministra Środowiska z dnia 26 stycznia 2010 r. w sprawie wartości odniesienia dla niektórych substancji w powietrzu* (Dz. U. Nr 16, poz. 87) określa limity stężenia azbestu w powietrzu. Wartości odniesienia dla azbestu wynoszą odpowiednio:
- dla 1 godziny – 2.350 włókien/m³
 - dla roku kalendarzowego – 250 włókien/m³.

6. *Rozporządzenie Ministra Środowiska z dnia 8 grudnia 2010 r. w sprawie wzorów dokumentów stosowanych na potrzeby ewidencji odpadów (Dz. U. Nr 249, poz. 1673)*
7. *Rozporządzenie Ministra Środowiska z dnia 20 grudnia 2012 r. zmieniające rozporządzenie w sprawie sposobu przedkładania marszałkowi województwa informacji o rodzaju, ilości i miejscach występowania substancji stwarzających szczególne zagrożenie dla środowiska (Dz. U. 2013 poz. 24 z późn. zm.)*
8. *Rozporządzenie Ministra Środowiska z dnia 20 grudnia 2012 r. w sprawie sposobu prowadzenia przez marszałka województwa rejestru wyrobów zawierających azbest (Dz. U. 2013 poz. 25)*
9. *Rozporządzenie Ministra Infrastruktury z dnia 23 czerwca 2003 r. w sprawie informacji dotyczącej bezpieczeństwa i ochrony zdrowia oraz planu bezpieczeństwa i ochrony zdrowia (Dz. U. Nr 120, poz. 1126) określa zakres rodzajów robót budowlanych, stwarzających zagrożenie bezpieczeństwa lub zdrowia ludzi.*
10. *Rozporządzenie Ministra Transportu, Budownictwa i Gospodarki Morskiej z dnia 15 lutego 2012 r. w sprawie świadectwa dopuszczenia pojazdu ADR (Dz. U. poz. 192 z późn. zm.)*
11. *Rozporządzenie Ministra Transportu, Budownictwa i Gospodarki Morskiej z dnia 29 maja 2012 r. w sprawie prowadzenia kursów z zakresu przewozu towarów niebezpiecznych (Dz. U. poz. 619)*
12. *Rozporządzenie Ministra Gospodarki, Pracy i Polityki Społecznej z dnia 2 kwietnia 2004 roku w sprawie sposobów i warunków bezpiecznego użytkowania i usuwania wyrobów zawierających azbest (Dz. U. Nr 71, poz. 649 z późn. zm.) nakłada na właścicieli lub zarządców obiektów, urządzeń budowlanych, instalacji przemysłowych lub innych miejsc zawierających azbest - obowiązek okresowej kontroli stanu tych wyrobów oraz sporządzenia oceny stanu i możliwości użytkowania wyrobów zawierających azbest zgodnie z załącznikiem nr 1 do rozporządzenia (Ocena stanu i możliwości bezpiecznego użytkowania wyrobów zawierających azbest). Pierwsza kontrola powinna być przeprowadzona w terminie do 6 miesięcy od dnia wejścia w życie rozporządzenia. W/w podmioty przechowują egzemplarz oceny (łącznie ze stosowną dokumentacją miejsca zawierającego azbest, obiektu, urządzenia budowlanego lub instalacji*

przemysłowej. Dla budynków oraz obiektów budowlanych niebędących budynkami, dla których jest prowadzona książka obiektu budowlanego na podstawie art. 64 ust. 1 ustawy z dnia 7 lipca 1994 r. - Prawo budowlane, ocena ta powinna być dołączona do książki obiektu budowlanego.)

13. *Rozporządzenie Ministra Gospodarki, z dnia 13 grudnia 2010 r. w sprawie wymagań w zakresie wykorzystywania wyrobów zawierających azbest oraz wykorzystywania i oczyszczania instalacji lub urządzeń, w których były lub są wykorzystywane wyroby zawierające azbest.* (Dz.U. z 2011 r. Nr 8, poz. 31). Rozporządzenie wprowadza obowiązek inwentaryzacji poprzez sporządzenie spisu z natury wyrobów zawierających azbest, instalacji lub urządzeń zawierających azbest, dróg utwardzonych odpadami zawierającymi azbest, rur azbestowo-cementowych oraz usuniętych wyroby zawierające azbest. Wykorzystujący wyroby zawierające azbest powinien ująć wyniki inwentaryzacji w „Informacji o wyrobach zawierających azbest”, która stanowi załącznik nr 3 do rozporządzenia i przedłożyć ją corocznie w terminie do dnia 31 stycznia właściwemu marszałkowi województwa. Osoby fizyczne niebędące przedsiębiorcami mają zaś obowiązek złożenia tejże informacji właściwemu wójtowi, burmistrzowi lub prezydentowi miasta.
14. *Rozporządzenie Ministra Gospodarki i Pracy z dnia 14 października 2005 r. w sprawie zasad bezpieczeństwa i higieny pracy przy zabezpieczaniu i usuwaniu wyrobów zawierających azbest oraz programu szkolenia w zakresie bezpiecznego użytkowania takich wyrobów* (Dz. U. Nr 216, poz. 1824)
15. *Rozporządzenie Ministra Zdrowia z dnia 24 lipca 2012 r. w sprawie substancji chemicznych, ich mieszanin, czynników lub procesów technologicznych o działaniu rakotwórczym lub mutagennym w środowisku pracy* (Dz. U., poz. 890)
16. *Rozporządzenie Ministra Zdrowia z dnia 2 lutego 2011 r. w sprawie badań i pomiarów czynników szkodliwych dla zdrowia w środowisku pracy* (Dz. U. Nr 33, poz. 166)
17. *Rozporządzenie Ministra Zdrowia z dnia 15 września 2005 r. w sprawie leków związanych z chorobami wywołanymi pracą przy azbeście* (Dz. U. Nr 189, poz. 1603)
18. *Rozporządzenie Ministra Zdrowia z dnia 10 stycznia 2005 r. w sprawie wzoru książeczki badań profilaktycznych dla osoby, która była lub jest zatrudniona w warunkach narażenia*

zawodowego w zakładach stosujących azbest w procesach technologicznych, sposobu jej wypełnienia i aktualizacji (Dz. U. Nr 13, poz. 109)

- 19. Rozporządzenie Ministra Zdrowia z dnia 9 sierpnia 2004 r. w sprawie leczenia uzdrowiskowego osób zatrudnionych przy produkcji wyrobów zawierających azbest (Dz. U. Nr 185, poz. 1920, z późn. zm.)*
- 20. Rozporządzenie Ministra Zdrowia z dnia 4 sierpnia 2004 r. w sprawie okresowych badań lekarskich pracowników zatrudnionych w zakładach, które stosowały azbest w produkcji (Dz. U. Nr 183, poz. 1896)*
- 21. Zarządzenie Ministra Zdrowia i Opieki Społecznej z dnia 12 marca 1996 r. w sprawie dopuszczalnych stężeń i natężeń czynników szkodliwych dla zdrowia, wydzielanych przez materiały budowlane, urządzenia i elementy wyposażenia w pomieszczeniach przeznaczonych na pobyt ludzi (M.P. Nr 19, poz. 231)*

3.3. Zasady postępowania z wyrobami zawierającymi azbest w aspekcie obowiązującego prawa

Przepisy określające zasady bezpiecznego postępowania z wyrobami i odpadami zawierającymi azbest narzuciły szereg obowiązków, zarówno na właścicieli obiektów i urządzeń, gdzie został użyty azbest jak i na prowadzących wszelkiego rodzaju prace związane z usuwaniem bądź transportem czy umieszczeniem na składowisku wyrobów i odpadów zawierających azbest – procedury postępowania przedstawiono w rozdziałach poniżej.

Grupa I.

Procedury obowiązujące właścicieli i zarządzających obiektami, instalacjami lub urządzeniami zawierającymi azbest lub wyroby zawierające azbest.

- **Procedura 1.** Obowiązki i postępowanie właścicieli oraz zarządców, przy użytkowaniu obiektów i terenów z wyrobami zawierającymi azbest.
- **Procedura 2.** Obowiązki i postępowanie właścicieli i zarządców, przy usuwaniu wyrobów zawierających azbest z obiektów lub terenów.

Grupa II.

Procedury obowiązujące wykonawców prac polegających na usuwaniu wyrobów zawierających azbest – wytwórców odpadów niebezpiecznych.

- **Procedura 3.** Postępowanie przy pracach przygotowawczych do usuwania wyrobów zawierających azbest.
- **Procedura 4.** Prace polegające na usuwaniu wyrobów zawierających azbest, wytwarzaniu odpadów niebezpiecznych, oczyszczeniu obiektu (terenu) instalacji.

Grupa III.

Procedura obowiązująca prowadzących działalność w zakresie transportu odpadów niebezpiecznych zawierających azbest.

- **Procedura 5.** Przygotowanie i transport odpadów niebezpiecznych zawierających azbest.

Grupa IV.

Procedura obowiązująca zarządzających składowiskami odpadów niebezpiecznych zawierających azbest.

- **Procedura 6.** Składowanie odpadów na składowiskach lub wydzielonych kwaterach przeznaczonych do wyłącznego składowania odpadów zawierających azbest.

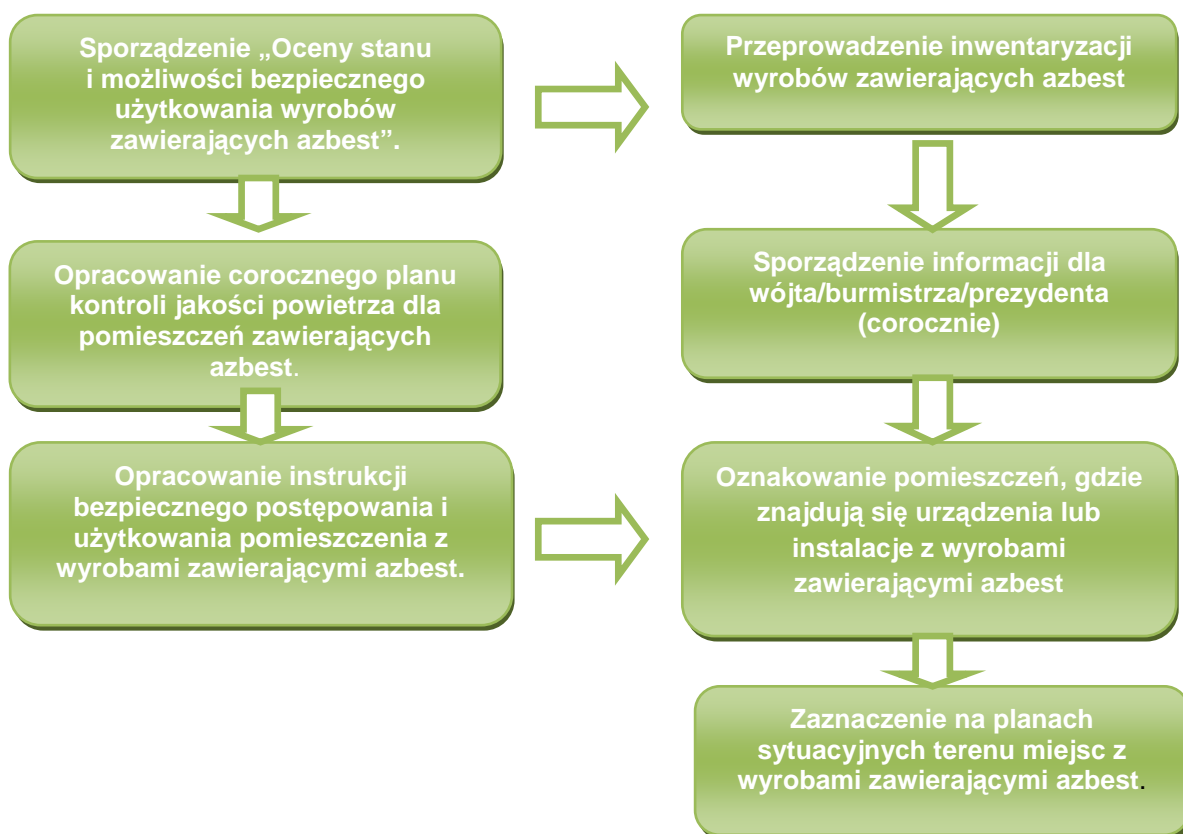
3.4. Obowiązki właścicieli i zarządzających obiektami, instalacjami i urządzeniami zawierającymi azbest

Procedura 1. Obowiązki i postępowanie właścicieli oraz zarządców, przy użytkowaniu obiektów i terenów z wyrobami zawierającymi azbest.

Procedura 2. Obowiązki i postępowanie właścicieli i zarządców, przy usuwaniu wyrobów zawierających azbest z obiektów lub terenów.

PROCEDURA 1.

Zakres procedury obejmuje przedstawienie zakresu obowiązków i zasad postępowania właścicieli i zarządców budynków, budowli, instalacji lub urządzeń oraz terenów gdzie znajduje się azbest lub wyroby zawierające azbest. Procedura dotyczy bezpiecznego ich użytkowania.



Właściciel lub zarządca budynku, budowli, instalacji lub urządzenia technicznego oraz terenu, gdzie znajdują się wyroby zawierające azbest, ma obowiązek sporządzenia – w jednym egzemplarzu „Oceny stanu i możliwości bezpiecznego użytkowania wyrobów

zawierających azbest” (załącznik 1). Właściciele lub zarządcy, którzy spełnili ten obowiązek wcześniej – sporządzają następne „Oceny...” w terminach wynikających z warunków poprzedniej „Oceny...” tzn. jeśli podczas przeprowadzonej oceny stwierdzono następującą ilość sumy wszystkich punktów:

- Stopień pilności I od 120 punktów - wymagane pilnie usunięcie (wymiana na wyrób bezazbestowy) lub zabezpieczenie.
- Stopień pilności II od 95 do 115 punktów - wymagana ponowna ocena w terminie do 1 roku
- Stopień pilności III do 90 punktów - wymagana ponowna ocena w terminie do 5 lat.

Z przeprowadzonej kontroli okresowej sporządza się w jednym egzemplarzu ocenę stanu i możliwości bezpiecznego użytkowania wyrobów zawierających azbest, ocenę przechowuje się łącznie z dokumentacją miejsca zawierającego azbest, obiektu, urządzenia budowlanego lub instalacji przemysłowej. Dla budynków oraz obiektów budowlanych niebędących budynkami, dla których jest prowadzona książka obiektu budowlanego na podstawie art. 64 ust. 1 ustawy z dnia 7 lipca 1994 r. - Prawo budowlane, ocena ta powinna być dołączona do książki obiektu budowlanego.

Właściciel lub zarządca obowiązany jest do przeprowadzenia inwentaryzacji (spisu z natury) wyrobów zawierających azbest. Wyniki inwentaryzacji powinny służyć do sporządzenia informacji dla wójta, burmistrza lub prezydenta miasta – właściwego dla miejsca położenia budynku, budowli, instalacji lub urządzenia oraz terenu z wyrobami zawierającymi azbest. Wzory informacji według załączników:

Załącznik nr 2 – Informacja o wyrobach zawierających azbest i miejscu ich wykorzystywania.

Załącznik nr 3 – Informacja o wyrobach zawierających azbest, których wykorzystywanie zostało zakończone.

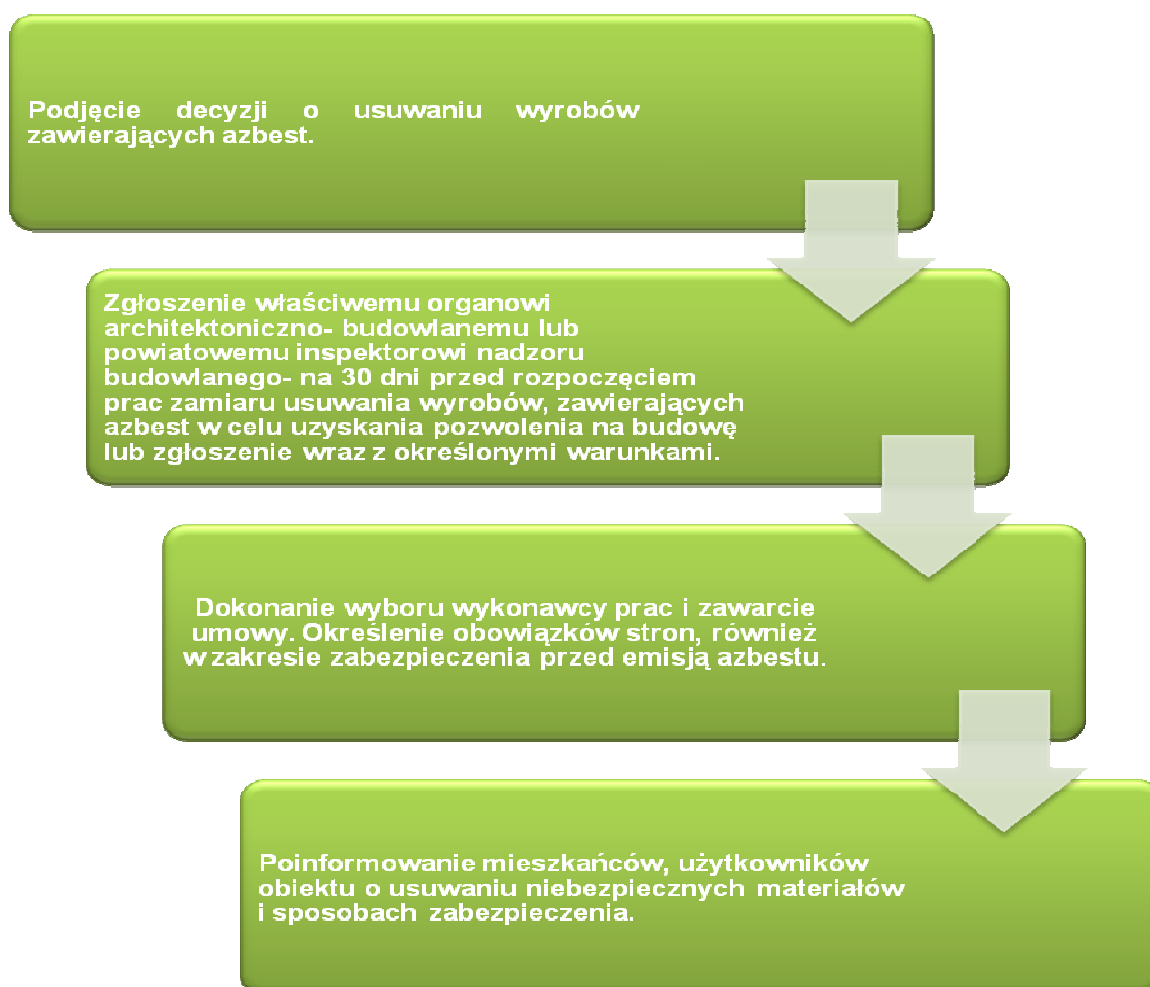
Informację przedkłada się corocznie celem wykazania ewentualnych zmian w ilości posiadanych wyrobów zawierających azbest – co pozwoli na ocenę zagrożenia dla ludzi i środowiska w danym rejonie. Właściciel lub zarządca budynku, budowli, instalacji lub urządzenia oraz terenu, gdzie występują wyroby zawierające azbest, ma ponadto obowiązki:

- oznakowania pomieszczeń, gdzie znajdują się urządzenia lub instalacje z wyrobami zawierającymi azbest – odpowiednim znakiem ostrzegawczym dla azbestu (zał. nr 4),
- opracowania i wywieszenia na widocznym miejscu instrukcji bezpiecznego postępowania i użytkowania pomieszczenia z wyrobami zawierającymi azbest,
- zaznaczenia na planie sytuacyjnym terenu miejsc z wyrobami zawierającymi azbest.

Ponadto jeżeli w budynku, budowli, instalacji lub urządzeniu oraz na terenie znajdują się wyroby zawierające azbest o gęstości objętościowej mniejszej niż 1000 kg/m³ (tzw. „miękkie”), lub jeżeli wyroby zawierają azbest krokidolit, a także jeżeli te wyroby znajdują się w zamkniętych pomieszczeniach lub istnieje uzasadniona obawa dużej emisji azbestu do środowiska – właściciel lub zarządca powinien opracować plan kontroli jakości powietrza (monitoringu), a jego wyniki uwzględnić przy dalszej eksploatacji lub usuwaniu wyrobów zawierających azbest.

PROCEDURA 2:

Zakres obowiązków obejmuje okres od podjęcia decyzji o zabezpieczeniu lub usuwaniu wyrobów zawierających azbest, do zakończenia tych robót i uzyskania stosownego oświadczenia wykonawcy prac. Obowiązki i postępowanie właścicieli i zarządców, przy usuwaniu wyrobów zawierających azbest z obiektów lub terenów.



Identyfikacja azbestu powinna nastąpić w okresie użytkowania wyrobów, jeszcze przed rozpoczęciem wykonywania prac zabezpieczenia lub usuwania takich wyrobów, o ile informacja ta nie jest podana w innych dokumentach budowy przedmiotowego obiektu. Identyfikacja azbestu jest obowiązkiem właściciela lub zarządcy, wynikającym z tytułu własności oraz odpowiedzialności prawnej, dotyczącej ochrony osób trzecich od szkód mogących wynikać z nieodpowiedniej eksploatacji przedmiotu stanowiącego własność. Wyniki identyfikacji azbestu powinny być uwzględniane przy:

- sporządzaniu „Oceny (...)”,
- sporządzaniu informacji dla wójta, burmistrza, prezydenta miasta,
- zawieraniu umowy na wykonanie prac zabezpieczania lub usuwania wyrobów zawierających azbest z wykonawcą tych prac – wytwarzającym odpady niebezpieczne.

Właściciel lub zarządca może zlecić innym – odpowiednio przygotowanym osobom lub podmiotom prawnym – przeprowadzenie czynności wykonania identyfikacji azbestu w wyrobach. W każdym przypadku powinno to mieć miejsce przed rozpoczęciem prac zabezpieczenia lub usuwania wyrobów zawierających azbest.

Właściciel lub zarządca budynku, budowli, instalacji lub urządzenia oraz terenu z wyrobami zawierającymi azbest, ma obowiązek zgłoszenia na 30 dni przed rozpoczęciem prac, wniosku o pozwolenie na budowę (remont), wraz z określonymi warunkami. Wniosek powinien być sporządzony z uwzględnieniem przepisów wynikających z art. 30, ust. 5 ustawy – Prawo budowlane (załącznik nr 7). Zatajenie informacji o występowaniu azbestu w wyrobach, które będą przedmiotem prac remontowo-budowlanych skutkuje – na podstawie ustawy Prawo ochrony środowiska – odpowiedzialnością prawną. Jeżeli w zakresie przedmiotowej realizacji zadania zostało uzyskane pozwolenie na budowę to w takim przypadku należy zastosować się do zapisu § 6 ust.2 z rozporządzenia Ministra Gospodarki, Pracy i Polityki Społecznej z dnia 2 kwietnia 2004 r. w sprawie sposobów i warunków bezpiecznego użytkowania i usuwania wyrobów zawierających azbest (Dz.U. nr 71, poz. 649 z późn. zm.) wykonawca prac polegających na zabezpieczeniu lub usunięciu wyrobów zawierających azbest z miejsca, obiektu, urządzenia budowlanego lub instalacji przemysłowej, a także z terenu prac obowiązany jest do zgłoszenia zamiaru przeprowadzenia tych prac właściwemu organowi nadzoru budowlanego, właściwemu okręgowemu inspektorowi pracy oraz właściwemu państwowemu inspektorowi sanitarnemu, w terminie co najmniej 7 dni przed rozpoczęciem prac.

Po dopełnieniu obowiązków formalnoprawnych, właściciel lub zarządca dokonuje wyboru wykonawcy prac - wytwórcy odpadów niebezpiecznych. Zawiera umowę na wykonanie prac zabezpieczenia lub usuwania wyrobów zawierających azbest oraz oczyszczenia budynku, budowli, instalacji lub urządzenia oraz terenu z azbestu. W umowie powinny być jasno sprecyzowane obowiązki stron, również w zakresie zabezpieczenia przed emisją azbestu w czasie wykonywania prac. Niezależnie od obowiązków wykonawcy prac, właściciel lub zarządca powinien poinformować mieszkańców lub użytkowników budynku, budowli, instalacji lub urządzenia oraz terenu, o usuwaniu niebezpiecznych materiałów zawierających substancje stwarzające szczególne zagrożenie dla ludzi oraz o sposobach zabezpieczenia przed tą szkodliwością. Na końcu właściciel lub zarządca powinien uzyskać od wykonawcy prac, pisemne oświadczenie o prawidłowości wykonania robót i oczyszczenia z azbestu, a następnie przechowywać je przez okres co najmniej 5-lat, wraz z inną dokumentacją budynku, budowli, instalacji lub urządzenia oraz terenu.

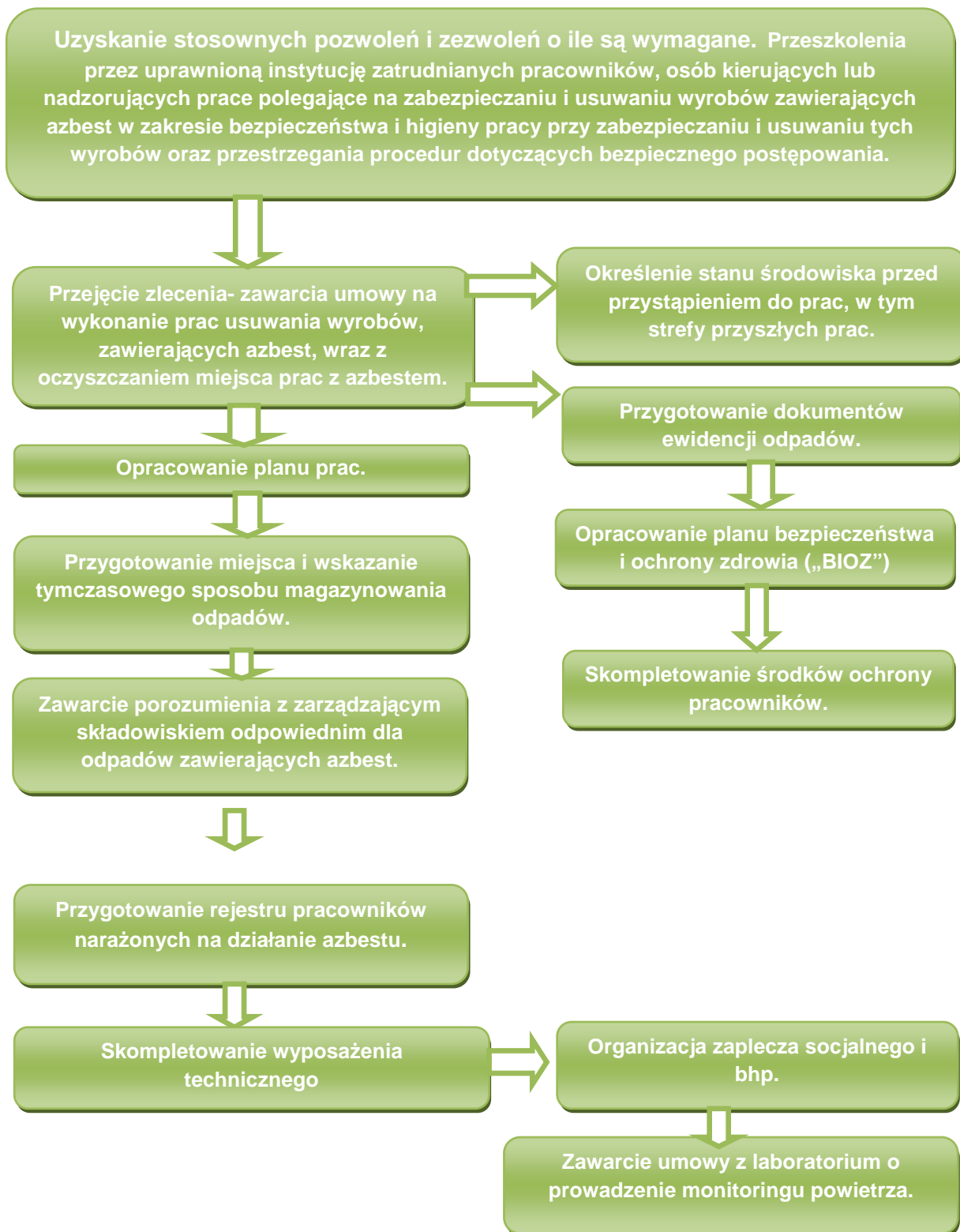
3.5. Obowiązki wykonawcy prac, polegających na usuwaniu wyrobów zawierających azbest

Procedura 3. Postępowanie przy pracach przygotowawczych do usuwania wyrobów zawierających azbest.

Procedura 4. Prace polegające na usuwaniu wyrobów zawierających azbest, wytwarzaniu odpadów niebezpiecznych wraz z oczyszczaniem obiektu (terenu) instalacji azbestu.

Zakres obowiązków obejmuje całokształt prac oraz postępowania dotyczącego przygotowania do zabezpieczenia lub usuwania wyrobów zawierających azbest.

PROCEDURA 3. Postępowanie przy pracach przygotowawczych do usuwania wyrobów zawierających azbest.



Wykonawca prac polegających na zabezpieczeniu lub usuwaniu wyrobów zawierających azbest, jest – w rozumieniu przepisów ustawy z dnia 14 grudnia 2012 r.

o odpadach (Dz. U. z 2013 r. poz. 21), art. 3 ust 1 pkt. 32 „wytwórcą odpadów” - rozumie się przez to każdego, którego działalność lub bytowanie powoduje powstawanie odpadów (pierwotny wytwórca odpadów), oraz każdego, kto przeprowadza wstępną obróbkę, mieszanie lub inne działania powodujące zmianę charakteru lub składu tych odpadów; wytwórcą odpadów powstających w wyniku świadczenia usług w zakresie budowy, rozbiórki, remontu obiektów, czyszczenia zbiorników lub urządzeń oraz sprzątnięcia, konserwacji i napraw jest podmiot, który świadczy usługę, chyba, że umowa o świadczenie usługi stanowi inaczej.

Kwalifikacja ta oznacza, iż wykonawca winien dopełnić obowiązków wytwórcy odpadów, określonych w art. 27 ustawy o odpadach. Zgodnie z art. 41 ust. 1 ustawy o odpadach prowadzenie zbierania odpadów i prowadzenie przetwarzania odpadów wymaga uzyskania zezwolenia. Zezwolenie to jest wydawane przez odpowiedni organ wymieniony w art. 41 ust. 3 ustawy o odpadach. Organ właściwy do wydania zezwolenia będzie jednocześnie właściwym do sprawowania nadzoru nad daną działalnością. Jednocześnie jak wynika z art. 194 ust. 1 pkt 4 w zw. art. 194 ust. 3 ustawy o odpadach za zbieranie odpadów lub przetwarzanie odpadów bez wymaganego zezwolenia lub gospodarowanie odpadami niezgodnie z posiadany zezwoleniem na zbieranie odpadów, zezwoleniem na przetwarzanie odpadów lub zezwoleniem na zbieranie i przetwarzanie odpadów może być wymierzona administracyjna kara pieniężna w wysokości nie mniej niż 1.000 zł i nie może przekroczyć ona 1.000.000 zł. Przepisu powyższego nie stosuje się, w przypadku, gdy za naruszenie może być ustalona opłata podwyższona, o której mowa w art. 293 ustawy z dnia 27 kwietnia 2001 r. - Prawo ochrony środowiska (t.j. Dz.U. 2013 poz. 1232 z późn. zm.). Zgodnie natomiast z art. 195 ustawy o odpadach kto wbrew obowiązkom szczególnym transportuje odpady bez uzyskania zezwolenia na transport odpadów lub wpisu do rejestru podlega administracyjnej karze pieniężnej w wysokości od 2.000 do 10.000 zł. Organem właściwym do wymierzenia powyższych administracyjnych kar pieniężnych jest właściwy wojewódzki inspektor ochrony środowiska (art. 196 ustawa o odpadach).

Równocześnie wypada zwrócić uwagę, że zgodnie art. 160 ust. 1 i 2 ustawy z dnia 27 kwietnia 2001 r. - Prawo ochrony środowiska (t.j. Dz.U. 2013 poz. 1232 z późn. zm.) zabronione jest, z wyjątkiem przypadków określonych w ustawie i przepisach odrębnych, wprowadzanie do obrotu lub ponowne wykorzystanie substancji stwarzających szczególne zagrożenie dla środowiska. Do substancji tych należy zaliczyć między innymi azbest. Z kolei jak wskazano w art. 344 Prawo ochrony środowiska, kto narusza ów zakaz podlega karze aresztu albo ograniczenia wolności, albo grzywny. W przypadku podejrzenia popełnienia

przestępstwa lub wykroczenia organami właściwymi do podjęcia działań są policja i straż miejska.

Ostatecznie należy także stwierdzić, iż w przypadku wyrządzenia szkody wykonawca może zostać pociągnięty do odpowiedzialności cywilnej na podstawie przepisów tytułu VI działu I Prawo ochrony środowiska lub ustawy z dnia 23 kwietnia 1964 r. - Kodeks cywilny (t.j. Dz.U. 2014, poz. 121).

Po dopełnieniu obowiązków wynikających z ogólnych zasad postępowania wykonawca prac uprawniony jest do przyjęcia zlecenia i zawarcia umowy na wykonanie prac zabezpieczenia lub usuwania wyrobów zawierających azbest, wraz z oczyszczaniem miejsca prac z azbestem. Przed przystąpieniem do prac konieczne jest również określenie stanu środowiska naturalnego, w tym określenie strefy przyszłych prac. Pozwoli to na określenie stopnia narażenia na azbest w miejscu pracy oraz prawidłowe przygotowanie planu prac.

Plan pracy powinien być sporządzony zgodnie ze stosownymi przepisami i zawierać m.in.:

- określenie miejsca wykonywania prac oraz charakteru prac i przewidywanego czasu ich trwania,
- określenie rodzaju azbestu w wyrobach przeznaczonych do usunięcia,
- aktualną „Ocenę stanu...”,
- przewidywaną ilość wytwarzanych odpadów do usunięcia,
- ustalenie odpowiednich sposobów usuwania wyrobów zawierających azbest,
- określenie rodzajów i metod pracy, z uwzględnieniem środków technicznych,
- określenie sposobów eliminowania lub ograniczenia uwalniania się pyłu azbestu do powietrza,
- zapewnienie pracownikom niezbędnej ochrony zdrowia i bezpieczeństwa pracy,
- charakterystykę środków ochronnych użytych do ochrony pracowników i innych osób znajdujących się w miejscu pracy.

Następnie powinien zostać opracowany plan bezpieczeństwa i ochrony zdrowia, zwany "Planem Bioz", obejmujący m.in.:

- informacje dotyczące przewidywanych zagrożeń, występujących podczas realizacji robót budowlanych, określające skalę i rodzaje zagrożeń oraz miejsce i czas ich wystąpienia,
- informację o wydzieleniu i oznakowaniu miejsc prowadzenia robót budowlanych, stosownie do rodzaju zagrożenia,
- informację o sposobie prowadzenia instruktażu pracowników przed przystąpieniem do realizacji robót szczególnie niebezpiecznych w tym:

- a) określenie zasad postępowania w przypadku wystąpienia zagrożenia,
- b) konieczność stosowania przez pracowników środków ochrony indywidualnej, zabezpieczających przed skutkami zagrożeń,
- c) zasady bezpośredniego nadzoru nad pracami szczególnie niebezpiecznymi, przez wyznaczone w tym celu osoby,
 - określenie sposobu przechowywania i przemieszczania materiałów, wyrobów, substancji oraz preparatów niebezpiecznych na terenie budowy,
 - wskazanie środków technicznych i organizacyjnych, zapobiegających niebezpieczeństwom wynikającym z wykonywania robót budowlanych w strefach szczególnego zagrożenia zdrowia lub w ich sąsiedztwie.

Pracodawca jest obowiązany zapoznać pracowników lub ich przedstawicieli z planem prac, szczególnie w zakresie bezpieczeństwa i ochrony zdrowia.

Wykonawca prac jest obowiązany przeszkolić wszystkie osoby pozostające w kontakcie z azbestem, pracowników bezpośrednio zatrudnionych, kierujących i nadzorujących prace w zakresie zasad bezpieczeństwa i higieny pracy przy postępowaniu z wyrobami zawierającymi azbest i ich odpadami. Szkolenie powinno być przeprowadzone zgodnie z przepisami Rozporządzenia Ministra Gospodarki i Pracy z dnia 14 października 2005 r. w sprawie zasad bezpieczeństwa i higieny pracy przy zabezpieczaniu i usuwaniu wyrobów zawierających azbest oraz programu szkolenia w zakresie bezpiecznego użytkowania takich wyrobów (Dz. U. z 2005 r. Nr 216, poz. 1824) przez upoważnioną instytucję i potwierdzone odpowiednim świadectwem lub zaświadczeniem.

Pracodawca jest obowiązany do zapewnienia pracownikom odpowiednich ubrań roboczych w takiej ilości, aby zabezpieczyć pracowników przez cały czas trwania robót. Po zakończeniu prac dokonać oczyszczania terenu przedmiotowej inwestycji.

Pracodawca będący wytwórcą odpadów niebezpiecznych, zawierających azbest obowiązany jest do przygotowania, prowadzenia i przechowywania rejestru pracowników narażonych na działanie azbestu. Po zakończeniu prac pracodawca jest obowiązany zapewnić uprzątnięcie terenu wykonywania prac z odpadów zawierających azbest oraz oczyszczenie z pyłu azbestu.

Ważną sprawą jest przygotowanie miejsca i sposobu tymczasowego magazynowania odpadów niebezpiecznych na placu budowy, po ich demontażu, a jeszcze przed transportem na składowisko. Miejsce takie powinno być wydzielone i zabezpieczone przed dostępem osób niepowołanych oraz oznakowane znakami ostrzegawczymi o treści: „Uwaga! Zagrożenie azbestem!”, „Osobom nieupoważnionym wstęp wzbroniony”.

Na potrzeby ewidencji odpadów niebezpiecznych, wytwórca odpadów przygotowuje dokumenty, którymi są:

- karta ewidencji odpadu (załącznik nr 5),
- karta przekazania odpadu (załącznik nr 6).

Celem zapewnienia składowania odpadów niebezpiecznych powstałych po usuwaniu wyrobów zawierających azbest, wytwórca odpadów powinien przed przeprowadzeniem robót, zawrzeć porozumienie z zarządzającym składowiskiem, odpowiednim dla odpadów niebezpiecznych zawierających azbest (składowanie oddzielne lub przygotowana kwatery na innym składowisku). Ważne znaczenie dla prawidłowego przygotowania robót ma skompletowanie wyposażenia technicznego, w tym narzędzi ręcznych i wolnoobrotowych, narzędzi mechanicznych, urządzeń wentylacyjnych oraz podstawowego sprzętu przeciwpożarowego. Na tym etapie należy też zabezpieczyć techniczne środki zapobiegające emisji azbestu w miejscu pracy oraz środowisku, w zależności od określenia stanu środowiska, przed przystąpieniem do wykonywania prac.

Jeżeli usuwane są wyroby o gęstości objętościowej mniejszej niż 1000kg/m^3 , lub inne, mocno uszkodzone, a także zawierające krokidolit oraz wyroby znajdujące się w pomieszczeniach zamkniętych, to niezbędne jest zawarcie umowy z laboratorium upoważnionym do prowadzenia monitoringu powietrza. Duże znaczenie ma również przygotowanie i organizacja zaplecza budowy, w tym części socjalnej, obejmującej:

- urządzenia sanitarno-higieniczne, z możliwością umycia się i natrysku po pracy w kontakcie z azbestem,
- pomieszczenia na szatnie - czyste i brudne,
- pomieszczenia dla spożywania posiłków oraz regeneracji.

W planie prac – w zależności od wielkości lub specyfiki budynku, budowli, instalacji lub urządzenia, a również terenu, gdzie prowadzone będą prace zabezpieczenia lub usuwania wyrobów zawierających azbest, także występującego stopnia narażenia na azbest – mogą zostać określone również inne niezbędne wymagania.

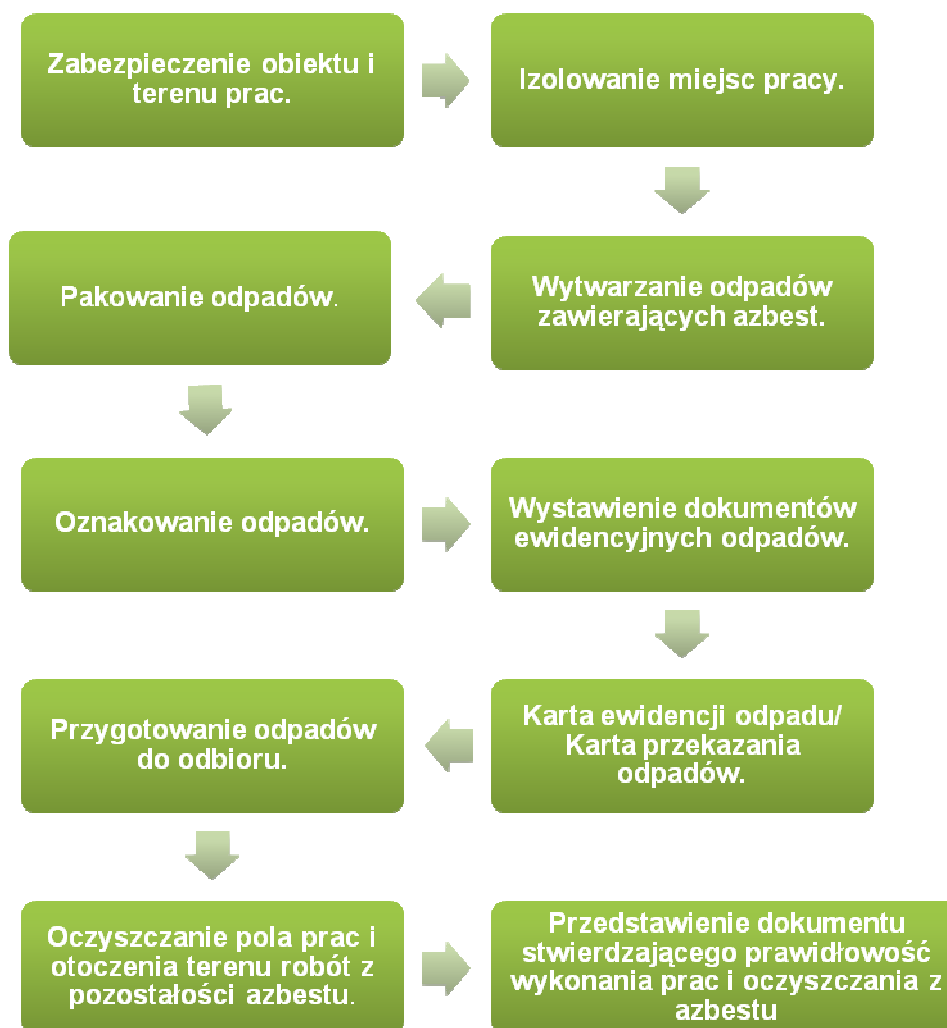
Procedura 4. Zakres procedury obejmuje działania od rozpoczęcia do zakończenia prac polegających na zabezpieczeniu lub usuwaniu wyrobów zawierających azbest, wytwarzaniu odpadów niebezpiecznych, wraz z oczyszczaniem budynku, budowli, instalacji lub urządzenia i terenu z pozostałości azbestu.

PROCEDURA 4. Prace polegające na usuwaniu wyrobów zawierających azbest, wytwarzaniu odpadów niebezpiecznych, wraz z oczyszczaniem obiektu (terenu) instalacji z azbestu.

Na początku należy wykonać odpowiednie zabezpieczenia obiektu, będącego przedmiotem prac i miejsc ich wykonywania, a także terenu wokół – przed emisją pyłu azbestu, która może mieć miejsce w wyniku prowadzenia prac.

Teren należy ogrodzić, zachowując bezpieczną odległość od traktów komunikacyjnych dla pieszych, nie mniej niż 2 m przy zastosowaniu osłon. Teren prac należy ogrodzić i oznakować taśmami ostrzegawczymi w kolorze biało-czerwonym i umieścić tablice ostrzegawcze z napisami „Uwaga! Zagrożenie azbestem!”, „Osobom nieupoważnionym wstęp wzbroniony” lub „Zagrożenie azbestem krokidolitem”.

Przy pracach elewacyjnych powinny być stosowane odpowiednie kurtyny zasłaniające fasadę obiektu, aż do gruntu, a teren wokół objęty kurtyną, powinien być wyłożony grubą folią, dla łatwego oczyszczania po każdej zmianie roboczej.



Ogólne zasady postępowania przy usuwaniu wyrobów zawierających azbest określają następujące wymagania:

- nawilżanie wodą wyrobów zawierających azbest przed ich usuwaniem i utrzymywanie w stanie wilgotnym przez cały czas pracy,
- demontaż całych wyrobów (płyt, rur, kształtek itp.) bez jakiegokolwiek uszkodzenia, tam gdzie jest to technicznie możliwe,
- odspajanie wyrobów trwale związanych z podłożem przy stosowaniu wyłącznie narzędzi ręcznych lub wolnoobrotowych narzędzi mechanicznych, wyposażonych w miejscowe instalacje odciągające powietrze,
- prowadzenie kontrolnego monitoringu powietrza, w przypadku występowania stężeń pyłu azbestu, przekraczających dopuszczalne wartości dla miejsca pracy,
- po każdej zmianie roboczej, usunięte odpady zawierające azbest, powinny zostać szczelnie opakowane i składowane na miejscu ich tymczasowego magazynowania,
- codzienne, staranne oczyszczanie strefy prac i terenu wokół, dróg wewnętrznych oraz maszyn i urządzeń, z wykorzystaniem podciśnieniowego sprzętu odkurzającego, zaopatrzonego w filtry o dużej skuteczności ciągu (99,99% lub na mokro). Niedopuszczalne jest ręczne zamiatanie na sucho, jak również czyszczenie pomieszczeń i narzędzi pracy przy użyciu sprężonego powietrza.

W przypadku prowadzenia prac z wyrobami azbestowo-cementowymi, których gęstość objętościowa wynosi mniej niż 1000kg/m^3 (tzw. miękkie), a także z innymi wyrobami, których powierzchnia jest w widoczny sposób uszkodzona lub zniszczona lub jeżeli prace prowadzone są na obiektach, z wyrobami zawierającymi azbest krokidolit, lub też w pomieszczeniach zamkniętych, to powinny być zastosowane szczególne zabezpieczenia strefy prac i ochrony pracowników oraz środowiska, niezależnie od ogólnych zasad postępowania. Są to m.in.:

- komory dekontaminacyjne (śluzy) dla całych pomieszczeń lub stanowiące łącznik izolacyjny między miejscem stanowiącym strefę prac, a miejscem na zewnątrz obiektu,
- zaostrzone rygory przestrzegania stosowania środków ochrony osobistej,
- inne metody określone na etapie prac przygotowawczych.

W obiekcie przylegającym do strefy prac, należy zastosować odpowiednie zabezpieczenia, w tym uszczelnienie otworów okiennych i drzwiowych, a także inne, właściwe dla stopnia narażenia środki zabezpieczające.

Wszystkie zdemontowane wyroby zawierające azbest powinny być szczelnie opakowane w folie z polietylenu, lub polipropylenu o grubości nie mniejszej niż 0,2 mm i zamykane w sposób uniemożliwiający przypadkowe otwarcie (zgrzewem ciągłym lub taśmą klejącą). Niedopuszczalne jest stosowanie worków papierowych. Odpady powstałe z wyrobów o gęstości objętościowej większej niż 1000kg/m^3 , a więc płyty i rury azbestowo-cementowe lub ich części powinny być szczelnie opakowane w folie. Pył azbestowy oraz odpady powstałe z wyrobów o gęstości objętościowej mniejszej niż 1000kg/m^3 powinny być zestalone przy użyciu cementu lub żywic syntetycznych i po związaniu spoiwa szczelnie zapakowane w folię. Pakowanie usuniętych wyrobów zawierających azbest powinno odbywać się wyłącznie do opakowań przeznaczonych do ostatecznego składowania i wyraźnie oznakowane, w sposób określony dla azbestu. Etykiety i zamieszczone na nich napisy powinny być trwałe, nieulegające zniszczeniu, pod wpływem warunków atmosferycznych i czynników mechanicznych. Dla usuniętych odpadów niebezpiecznych zawierających azbest oraz ich transportu na składowisko odpadów niebezpiecznych, wypełnia się:

- kartę ewidencji odpadu (załącznik nr 5),
- kartę przekazania odpadów (załącznik nr 6).

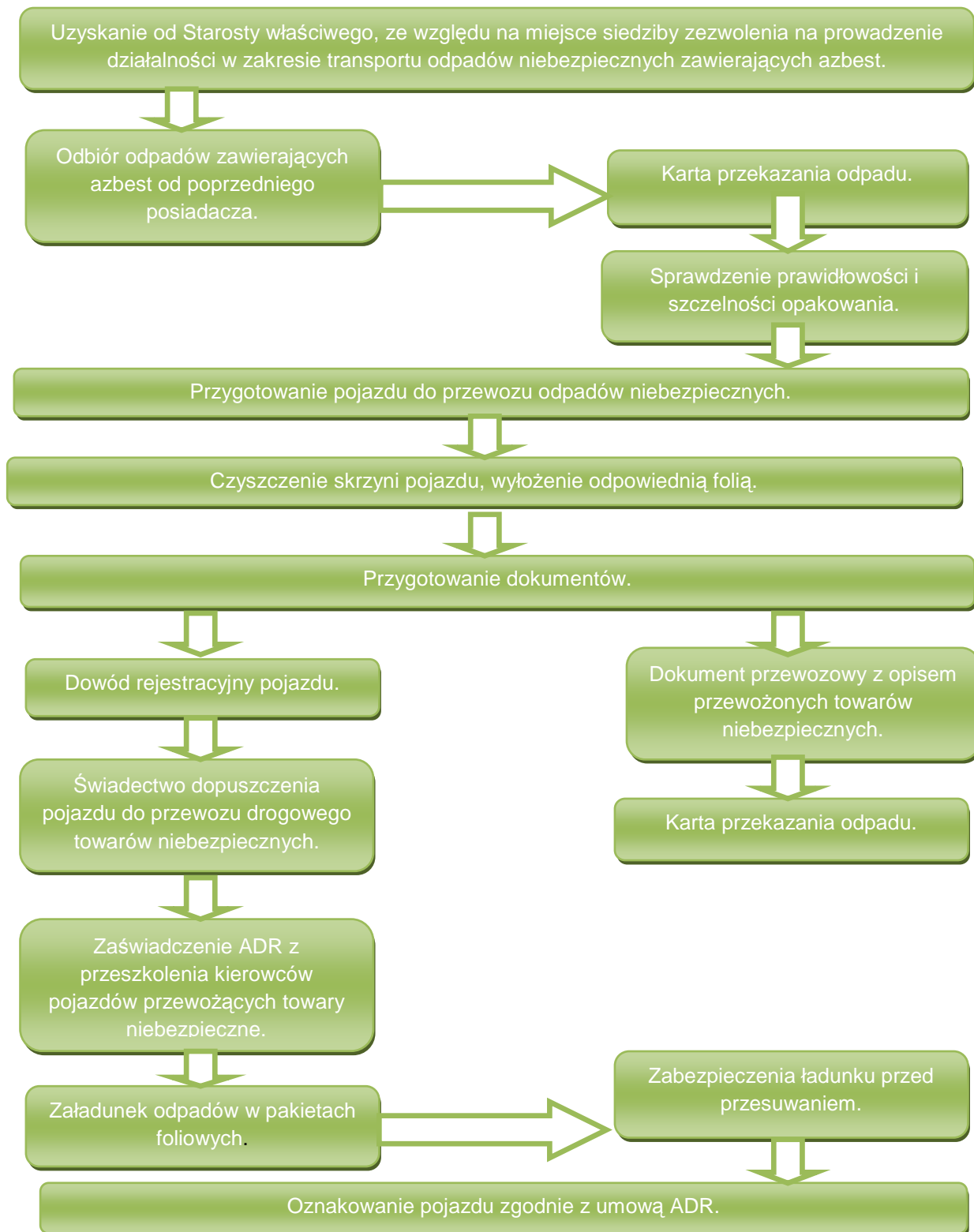
Po zakończeniu prac polegających na usuwaniu wyrobów zawierających azbest – wytwarzaniu odpadów niebezpiecznych – wykonawca prac ma obowiązek dokonania prawidłowego oczyszczenia strefy prac i otoczenia z pozostałości azbestu. Oczyszczenie powinno nastąpić przez zastosowanie urządzeń filtracyjno-wentylacyjnych z wysokoskutecznym filtrem (99,99%) lub na mokro. Wykonawca prac ma obowiązek przedstawienia właścicielowi lub zarządcy obiektu, będącego przedmiotem prac, oświadczenia stwierdzającego prawidłowość wykonania prac i oczyszczenia z azbestu. W przypadku, kiedy przedmiotem prac były wyroby o gęstości objętościowej mniejszej niż 1000 kg/m^3 lub wyroby mocno uszkodzone i zniszczone lub prace obejmowały wyroby zawierające azbest krokidolit lub prowadzone były w pomieszczeniach zamkniętych, wykonawca prac ma obowiązek przedstawienia wyników badania powietrza, przeprowadzonego przez uprawnione do tego laboratorium lub instytucję.

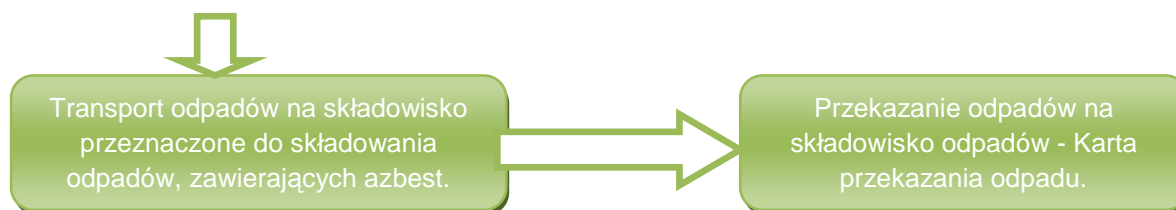
3.6. Zasady postępowania przy transporcie odpadów zawierających azbest

Procedura 5. Przygotowanie i transport odpadów niebezpiecznych zawierających azbest. Zakres postępowania obejmuje działania począwszy od uzyskania zezwolenia na transport odpadów niebezpiecznych zawierających azbest, poprzez pozostałe czynności i obowiązki

transportującego takie odpady – aż do ich przekazania na składowisko odpadów, przeznaczone do wyłącznego składowania odpadów zawierających azbest.

PROCEDURA 5. Przygotowanie i transport odpadów niebezpiecznych zawierających azbest.





Posiadacz odpadów, który prowadzi działalność w zakresie zbierania lub transportu odpadów jest obowiązany uzyskać zezwolenie na prowadzenie tej działalności. Zezwolenie na prowadzenie działalności w zakresie transportu odpadów wydaje starosta właściwy ze względu na miejsce siedziby lub zamieszkania transportującego odpady – po zasięgnięciu opinii właściwego wójta, burmistrza lub prezydenta miasta oraz dla obszarów zamkniętych Regionalna Dyrekcja Ochrony Środowiska.

Wniosek o „Zezwolenie na prowadzenie działalności w zakresie zbierania lub transportu odpadów (art. 41 ust. 1 oraz art. 233 ust. 2 ustawy z dnia 14 grudnia 2012 r. o odpadach (Dz.U. 2013 poz. 21))” wydaje się w drodze decyzji na wniosek, który powinien odpowiednio zawierać:

1. wyszczególnienie rodzajów odpadów przewidywanych do transportu; w przypadku gdy określenie rodzaju jest niewystarczające do ustalenia zagrożeń, jakie te odpady mogą powodować dla środowiska, właściwy organ może wezwać wnioskodawcę do podania podstawowego składu chemicznego i właściwości odpadów,
2. oznaczenie obszaru prowadzenia działalności - w przypadku transportu odpadów lub miejsca prowadzenia działalności - w przypadku zbierania odpadów,
3. w przypadku zbierania odpadów wskazanie miejsca i sposobu oraz rodzaju magazynowanych odpadów, a także opis sposobu dalszego zagospodarowania odpadów,
4. wskazanie sposobu i środków transportu odpadów,
5. przedstawienie możliwości technicznych i organizacyjnych pozwalających należycie wykonywać działalność w zakresie zbierania lub transportu odpadów,
6. przewidywany okres wykonywania działalności w zakresie zbierania lub transportu odpadów.

Zezwolenie na prowadzenie działalności w zakresie zbierania lub transportu odpadów jest wydawane w drodze decyzji przez właściwy organ na czas oznaczony nie dłuższy niż 10 lat.

Zgodnie z obowiązującymi obecnie przepisami ustawy z dnia 14 grudnia 2012 r. należy pamiętać, iż w myśl art. 233. ust. 1. ww. ustawy zezwolenia na transport odpadów wydane na podstawie wcześniejszych przepisów zgodnych z przepisami ustawy z dnia 27

kwietnia 2001 r. zachowują ważność na czas na jaki zostały wydane, nie dłużej jednak niż do czasu upływu terminu do złożenia wniosku o wpis do rejestru, o którym mowa w art. 49 ust. 1, lub z dniem uzyskania wpisu do tego rejestru, w przypadku gdy wpis nastąpił w terminie wcześniejszym. Zgodnie zaś z ust. 2. tegoż aktu do czasu utworzenia rejestru, transportujący odpady są obowiązani do uzyskania zezwolenia na transport odpadów lub wpisu do rejestru, o którym mowa w art. 33 ust. 5 ustawy z dnia 27 kwietnia 2001 r. o odpadach. Do czasu utworzenia rejestru uzyskanie zezwolenia odbywać się będzie na zasadach obowiązujących wcześniej. Przewidziany w art. 49 ust. 1 ustawy o odpadach rejestr podmiotów wprowadzających produkty, produkty w opakowaniach i gospodarujących odpadami ma zostać utworzony w terminie do 23 stycznia 2016 r.

Transportem odpadów niebezpiecznych zawierających azbest może zajmować się wytwórca odpadów lub inny, uprawniony do tego podmiot prawny. Zgodnie z art. 51 ust. 2 pkt 4 ustawy o odpadach nie podlegają wpisowi do rejestru transportujący wytworzone przez siebie odpady.

Przekazanie partii odpadów zawierających azbest przez wytwórcę odpadów innemu posiadaczowi odpadów niebezpiecznych, np. w celu ich dalszego transportu odbywa się z zastosowaniem karty przekazania odpadu – sporządzonej przez wytwórcę odpadów. Do obowiązków posiadacza odpadów niebezpiecznych prowadzącego działalność wyłącznie w zakresie ich transportu na składowisko należy:

- posiadanie karty przekazania odpadu z potwierdzeniem przejęcia odpadu,
- posiadanie dokumentu przewozowego z opisem towarów (odpadów) niebezpiecznych,
- posiadanie świadectwa dopuszczenia pojazdu do przewozu odpadów niebezpiecznych,
- posiadanie przez kierowcę zaświadczenia ADR o ukończeniu kursu dokształcającego dla kierowców pojazdów przewożących towary niebezpieczne,
- oznakowanie pojazdu odblaskowymi tablicami ostrzegawczymi,
- utrzymanie czystości skrzyni ładunkowej pojazdu,
- sprawdzenie stanu opakowań i ich oznakowanie literą „a”, sprawdzenie umocowania ładunku z odpadami w pojeździe.

Transport odpadów niebezpiecznych zawierających azbest, należy prowadzić z zachowaniem przepisów dotyczących transportu towarów niebezpiecznych spełniając określone w tych przepisach kryteria klasyfikacyjne.

Odpady zawierające azbest pochodzące z budowy, remontu i demontażu obiektów budowlanych oraz odpady izolacyjne zawierające azbest, zgodnie z ADR zaliczone zostały do klasy 9 – różne materiały i przedmioty niebezpieczne, z czego wynikają określone wymagania przy transporcie.

Posiadacz odpadów, dokonujący ich transportu, obowiązany jest do posiadania dokumentu przewozowego materiałów niebezpiecznych, który według ADR powinien zawierać:

- numer rozpoznawczy odpadu nadawanego do przewozu i jego pełną nazwę,
- klasę, do której należy odpad nadawany do przewozu,
- liczbę sztuk przesyłki,
- całkowitą ilość przewożonych odpadów,
- nazwy i adresy nadawcy oraz odbiorcy przewożonych odpadów (składowiska).

Do przewożenia odpadów zawierających azbest mogą być używane samochody ciężarowe z nadwoziem skrzyniowym, bez przyczepy lub z jedną przyczepą. Pojazdy przewożące odpady niebezpieczne powinny być zaopatrzone w świadectwo dopuszczenia pojazdu do przewozu towarów niebezpiecznych. Świadectwo to wystawiane jest przez Dyrektora Transportowego Dozoru Technicznego na podstawie badania technicznego pojazdu dokonanego przez okręgową stację kontroli pojazdów oraz sprawdzenia dokonanego przez Transportowy Dozór Techniczny. Kierowca wyznaczony do przewozu odpadów zawierających azbest, obowiązany jest posiadać – poza prawem jazdy – zaświadczenie ADR ukończenia kursu doszkalającego kierowców pojazdów przewożących towary niebezpieczne, wydane przez podmiot posiadający zezwolenie marszałka województwa na prowadzenie takiej działalności.

Każdy pojazd przewożący odpady zawierające azbest powinien być oznakowany dwiema odblaskowymi tablicami ostrzegawczymi bez numerów rozpoznawczych. Tablice te powinny być prostokątne, o wymiarach 30x40 cm, barwy pomarańczowej odblaskowej, dookoła otoczone czarnym nie odblaskowym paskiem o szerokości nieprzekraczającej 15mm. Po wyładowaniu odpadów tablice te nie mogą być widoczne na pojeździe stojącym lub poruszającym się po drodze.

Przed każdym załadunkiem odpadów, skrzynia ładunkowa pojazdu powinna być dokładnie oczyszczona, w szczególności z ostrych i twardych przedmiotów (np. gwoździ, śrub) niestanowiących integralnej części nadwozia pojazdu. Wskazane jest wyłożenie podłogi skrzyni ładunkowej folią, w celu zabezpieczenia przed uszkodzeniem opakowań. Załadunek i rozładunek odpadów (palet, pojemników typu big-bag) powinny odbywać się przy wykorzystaniu dźwigu lub podnośnika. Transportujący odpady powinien odmówić przyjęcia przesyłki odpadów, która nie posiada oznakowania wyrobów i odpadów zawierających azbest oraz w przypadku, gdy opakowanie zostało uszkodzone przy załadunku. Sztuki przesyłki z odpadami zawierającymi azbest powinny być ułożone

i umocowane na pojeździe tak, aby w czasie ich przewozu nie przesunęły się oraz nie były narażone na tarcie, wstrząsy, przewracanie się i wypadnięcie z pojazdu. W trakcie przewozu ładunek powinien być dokładnie zabezpieczony folią lub plandeką przed uszkodzeniem.

Po każdym wyładunku odpadów z pojazdu, należy dokładnie sprawdzić, czy na powierzchni skrzyni ładunkowej nie znajdują się pozostałości po przewożonych odpadach. W razie stwierdzenia takiej pozostałości należy niezwłocznie ją usunąć oraz dokładnie oczyścić pojazd i jego wyposażenie z zachowaniem zasad przewidzianych dla prac przy usuwaniu azbestu.

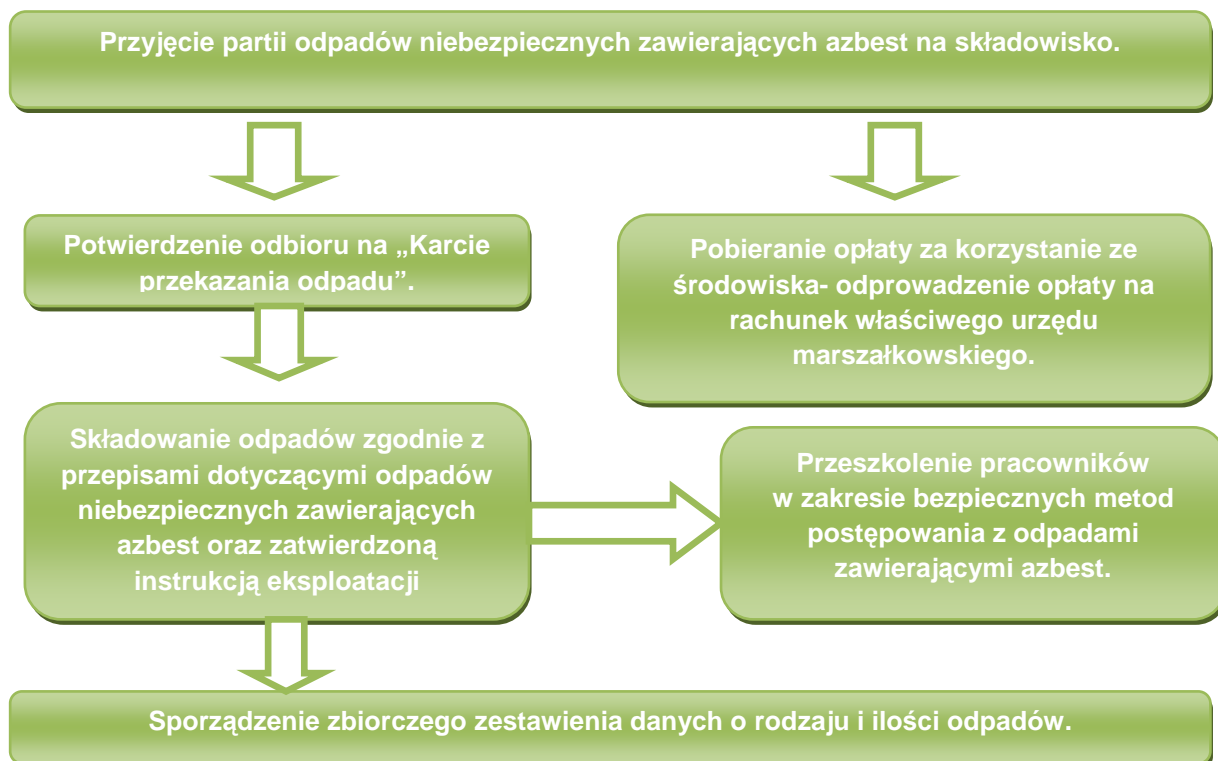
Odpady niebezpieczne zawierające azbest transportowane są na składowisko przeznaczone do wyłącznego składowania odpadów zawierających azbest. Tam następuje ich przekazanie następnemu posiadaczowi odpadów – zarządzającemu składowiskiem potwierdzenie tego faktu na „Karcie przekazania odpadu”.

3.7. Zasady składowania odpadów zawierających azbest

Procedura 6. Składowanie odpadów na składowiskach lub wydzielonych kwaterach przeznaczonych do wyłącznego składowania odpadów zawierających azbest.

Zakres procedury obejmuje działania począwszy od przyjęcia partii odpadów niebezpiecznych zawierających azbest na składowisko, poprzez dalsze czynności, aż do sporządzenia rocznego zbiorczego zestawienia danych o rodzaju i ilości przyjętych odpadów.

PROCEDURA 6. Składowanie odpadów na składowiskach lub w wydzielonych kwaterach przeznaczonych do wyłącznego składowania odpadów zawierających azbest.



Do obowiązków zarządzającego składowiskiem odpadów niebezpiecznych zawierających azbest należy:

- przeszkolenie pracowników w zakresie bezpiecznych metod postępowania z odpadami zawierającymi azbest,
- potwierdzenie w karcie przekazania odpadów przyjęcia partii odpadów na składowisko,
- sporządzenie zbiorczego zestawienia danych o rodzaju i ilości odpadów przyjętych na składowisko,
- składowanie odpadów zgodnie z przepisami dotyczącymi odpadów niebezpiecznych zawierających azbest oraz zatwierdzoną instrukcją eksploatacji składowiska,
- zapewnienie deponowania odpadów w sposób niepowodujący uszkodzenia opakowań odpadów,
- wykorzystywać racjonalnie pojemność eksploatacyjną składowiska.

Odpady zawierające azbest pochodzące z budowy, remontu i demontażu obiektów budowlanych oraz infrastruktury drogowej oznaczone w katalogu odpadów kodami 17 06 01*

i 17 06 05* mogą być unieszkodliwiane przez składowanie na składowiskach lub wydzielonych kwaterach na terenie innych składowisk, przeznaczonych do wyłącznego składowania tych odpadów.

Składowiska lub kwatery buduje się w specjalnie wykonanych zagłębieniach terenu ze ścianami bocznymi zabezpieczonymi przed osypywaniem się.

Zgodnie z art. 129 ust. 1 ustawy o odpadach decyzję zatwierdzającą instrukcję prowadzenia składowiska odpadów wydaje, na wniosek zarządzającego składowiskiem, marszałek województwa, a w przypadku przedsięwzięć i zdarzeń na terenach zamkniętych – regionalny dyrektor ochrony środowiska. Kierownik składowiska powinien posiadać świadectwo stwierdzające kwalifikacje w zakresie gospodarowania odpadami oraz obowiązany jest do prowadzenia ewidencji ilości odpadów przyjmowanych na składowisko.

Zarządzający składowiskiem pobiera od transportującego odpad zawierający azbest, opłatę za składowanie odpadów na składowisku.

Zarządzający składowiskiem posiadającym wydzielone kwatery powinien zapewnić selektywne składowanie odpadów zawierających azbest, w izolacji od innych odpadów, a miejsce składowania powinno być oznakowane i zaznaczone na planie sytuacyjnym składowiska. Odpady powinny być deponowane na składowiskach zlokalizowanych na terenach oddalonych od budynków mieszkalnych i izolowanych pasem zieleni.

Prace związane z deponowaniem odpadów zawierających azbest należy prowadzić w sposób zabezpieczający przed emisją pyłu azbestowego do powietrza, a podstawowym zadaniem jest niedopuszczenie do rozszczelnienia opakowań odpadów. Opakowania z odpadami należy zdejmować z pojazdu przy użyciu urządzeń dźwigowych i ostrożnie układać w kwaterze składowiska. Niedopuszczalne jest zrzucanie lub wysypywanie odpadów z samochodów. Warstwa zdeponowanych odpadów powinna być zabezpieczona przed uszkodzeniem opakowań przez przykrycie folią lub warstwą gruntu o grubości około 5 cm.

Opakowania z odpadami powinny być układane zgodnie z technologią składowania zatwierdzoną w instrukcji eksploatacji składowiska, uwzględniającą racjonalne wykorzystanie pojemności obiektu.

Niedopuszczalne jest kompaktowanie odpadów zawierających azbest, ani poruszanie się pojazdów mechanicznych po powierzchni składowanych odpadów.

Po zakończeniu składowania odpadów zawierających azbest na poziomie 2 m poniżej terenu otoczenia i wypełnieniu gruntem do poziomu terenu, zarządzający

składowiskiem powinien złożyć wniosek do właściwego organu w celu uzyskania zgody na zamknięcie składowiska lub jego wydzielonej części.

Zgodnie z art. 146 ust. 2 ww. ustawy o odpadach zgoda na zamknięcie składowiska odpadów lub jego wydzielonej części jest wydawana, w drodze decyzji, przez właściwy organ, o którym mowa w art. 129 ust. 1, na wniosek złożony przez zarządzającego składowiskiem odpadów.

3.8. Analiza oddziaływania Programu na środowisko

Konieczność opracowania Programu usuwania wyrobów zawierających azbest z terenu Gminy Konopiska została podyktowana potrzebą wsparcia działań polegających na likwidacji znajdujących się na terenie gminy wyrobów zawierających azbest. Należy mieć na uwadze fakt, że pomimo wprowadzenia zakazu stosowania azbestu, będzie on elementem struktury wielu obiektów jeszcze przez kolejne lata. Bardzo ważne jest zastosowanie się właścicieli i zarządców obiektów budowlanych do obowiązku prowadzenia okresowych kontroli i oceny stanu technicznego wyrobów zawierających azbest oraz przekazywania właściwym jednostkom danych o ilości, stanie i miejscu występowania azbestu.

Upowszechnienie „Programu...” będzie skutkowało podnoszeniem świadomości społeczności lokalnej w zakresie zagrożeń związanych z eksploatacją i usuwaniem azbestu, a także w istotny sposób zwiększy ilość unieszkodliwianych zgodnie z prawem odpadów azbestowych.

4. ZADANIA JEDNOSTEK SAMORZĄDU TERYTORIALNEGO W ZAKRESIE USUWANIA AZBESTU

4.1. Program Oczyszczania Kraju z Azbestu na lata 2009 – 2032

Program Oczyszczania Kraju z Azbestu na lata 2009-2032 jest kontynuacją i aktualizacją celów oraz działań ustalonych w Programie usuwania azbestu i wyrobów zawierających azbest stosowanych na terytorium Polski.

Program grupuje zadania przewidziane do realizacji na poziomie centralnym, wojewódzkim i lokalnym, w pięciu blokach tematycznych:

- 1) zadania legislacyjne;
- 2) działania edukacyjno-informacyjne skierowane do dzieci i młodzieży, szkolenia pracowników administracji rządowej i samorządowej, opracowywanie materiałów szkoleniowych, promocja technologii unicestwiania włókien azbestowych, organizacja krajowych i międzynarodowych szkoleń, seminariów, konferencji kongresów i udział w nich;
- 3) zadania w zakresie usuwania azbestu i wyrobów zawierających azbest z obiektów budowlanych, z obiektów użyteczności publicznej, terenów byłych producentów wyrobów azbestowych, oczyszczania terenów nieruchomości, budowy składowisk oraz instalacji do unicestwiania włókien azbestowych;
- 4) monitoring realizacji *Programu* przy pomocy elektronicznego systemu informacji przestrzennej;
- 5) działania w zakresie oceny narażenia i ochrony zdrowia.

Szacuje się, że na terenie kraju nadal użytkowane jest ok. 14,5 mln ton wyrobów zawierających azbest (w latach 2003-2008 usunięto ok. 1 mln ton).

Całkowity koszt realizacji *Programu* w latach 2009-2032 szacowany jest na kwotę ok. 40,4 mld zł, na którą składają się środki własne właścicieli nieruchomości, środki inwestorów, środki z budżetu państwa oraz środki jednostek samorządu terytorialnego.

Koszt realizacji *Programu* oszacowano na podstawie następujących założeń:

- pozostało do usunięcia 14,5 mln ton wyrobów azbestowych, łączny koszt ich demontażu i transportu oraz unieszkodliwienia wytworzonych odpadów zawierających azbest szacuje się na kwotę ok. 40 mld zł,

- koszt budowy 56 składowisk odpadów lub kwater przystosowanych do składowania odpadów zawierających azbest oszacowano na kwotę ok. 260 mln zł,
- pozostające w dyspozycji Ministra Gospodarki środki finansowe z budżetu państwa, przeznaczone na wspieranie: opracowania planów usuwania wyrobów zawierających azbest, działań edukacyjno-informacyjnych oraz monitoringu *Programu* określa kwota 53,2 mln zł (0,13%),
- środki finansowe jednostek samorządu terytorialnego przewidywane na opracowywanie i aktualizację planów usuwania wyrobów zawierających azbest oraz działania edukacyjno-informacyjne szacuje się na kwotę ok. 40 mln zł (0,10%).

Zadania dla samorządów gminnych i powiatowych określone zostały w „Programie Oczyszczania Kraju z Azbestu na lata 2009 - 2032”. Na poziomie lokalnym zadania realizują samorządy gminne i powiatowe, poprzez:

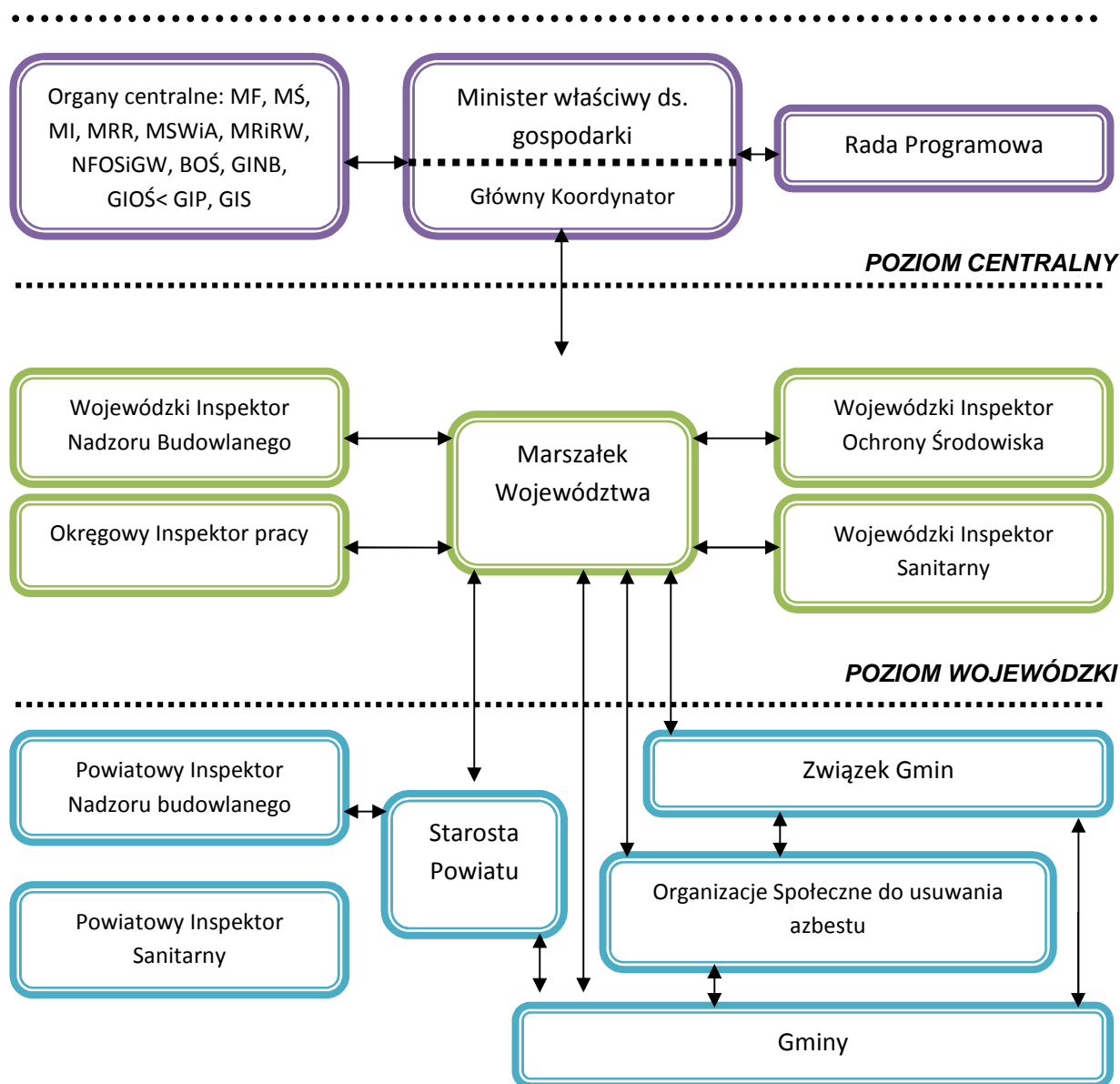
Samorząd gminny:

1. gromadzenie przez wójta, burmistrza, prezydenta miasta informacji o ilości, rodzaju i miejscach występowania wyrobów zawierających azbest oraz przekazywanie jej do marszałka województwa z wykorzystaniem dostępnego narzędzia informatycznego www.bazaazbestowa.gov.pl
2. przygotowywanie i aktualizacja programów usuwania azbestu i wyrobów zawierających azbest;
3. organizowanie szkoleń lokalnych w zakresie usuwania wyrobów zawierających azbest z terenu nieruchomości bez korzystania z usług wyspecjalizowanych firm;
4. organizowanie usuwania wyrobów zawierających azbest przy wykorzystaniu pozyskanych na ten cel środków krajowych lub unijnych z uwzględnieniem zasad zawartych w Programie;
5. inspirowanie właściwej postawy obywateli w zakresie obowiązków związanych z usuwaniem wyrobów zawierających azbest;
6. współpraca z marszałkiem województwa w zakresie inwentaryzacji wyrobów zawierających azbest oraz opracowywania programów usuwania wyrobów zawierających azbest, w szczególności w zakresie lokalizacji składowisk odpadów zawierających azbest oraz urządzeń przewoźnych do przetwarzania odpadów zawierających azbest;
7. współpraca z mediami w celu propagowania odpowiednich inicjatyw społecznych oraz rozpowszechniania informacji dotyczących zagrożeń powodowanych przez azbest;

8. współpraca z organizacjami społecznymi wspierającymi realizację Programu;
9. współpraca z organami kontrolnymi (inspekcja sanitarna, inspekcja pracy, inspekcja nadzoru budowlanego, inspekcja ochrony środowiska).

Samorząd powiatowy:

1. przygotowywanie i aktualizacja programów usuwania azbestu i wyrobów zawierających azbest;
2. współpraca z gminami oraz marszałkiem województwa w zakresie opracowywania programów usuwania azbestu i wyrobów zawierających azbest, w szczególności w zakresie weryfikacji inwentaryzacji wyrobów zawierających azbest, lokalizacji składowisk odpadów zawierających azbest oraz urządzeń przewoźnych do przetwarzania odpadów zawierających azbest;
3. organizowanie usuwania wyrobów zawierających azbest przy wykorzystaniu pozyskanych na ten cel środków krajowych lub unijnych z uwzględnieniem zasad zawartych w Programie;
4. inspirowanie właściwej postawy obywateli w zakresie obowiązków związanych z usuwaniem wyrobów zawierających azbest;
5. współpraca z mediami w celu propagowania odpowiednich inicjatyw społecznych oraz rozpowszechniania informacji dotyczących zagrożeń powodowanych przez azbest;
6. współpraca z organizacjami społecznymi wspierającymi realizację Programu;
7. współpraca z organami kontrolnymi (inspekcja sanitarna, inspekcja pracy, inspekcja nadzoru budowlanego, inspekcja ochrony środowiska).



Podstawą do opracowania programów usuwania azbestu i wyrobów zawierających azbest w pierwszej kolejności jest dokonanie rozpoznania stopnia zużycia tych wyrobów zabudowanych na konkretnych obiektach. Uzyskane dane powinny być gromadzone przez samorząd gminy, a następnie przekazywane do samorządu powiatowego celem opracowania „Programu” stanowiącego integralną część programu wojewódzkiego.

Tak więc niezbędnym jest rozpowszechnienie wśród społeczności lokalnej informacji o skutkach dla zdrowia i środowiska powodowanych przez azbest i wyroby zawierające azbest, zorganizowanie fachowej pomocy wszystkim właścicielom obiektów przez samorządy powiatów i gmin przy wypełnianiu arkuszy ocen ujętych w rozporządzeniu.

4.2. Plan gospodarki odpadami województwa śląskiego

Plan Gospodarki Odpadami Województwa Śląskiego to dokument, którego opracowanie podyktowane jest wejściem w życie ustawy z dnia 1 lipca 2011r. o zmianie ustawy o utrzymaniu czystości i porządku w gminach oraz niektórych innych ustaw (Dz. U. 2011 Nr 152, poz. 897), w której art. 16 mówi, że sejmik województwa jest obowiązany uchwalić, w terminie 6 miesięcy od dnia wejścia w życie ustawy, zaktualizowany wojewódzki plan gospodarki odpadami.

Odpady zawierające azbest w większości pochodzą z rozbiórek i remontów. Są to przede wszystkim pokrycia dachowe, elewacyjne oraz rury ciśnieniowe (wodociągowe). Oprócz przepisów prawnych, dokumentem określającym organizację i przebieg usuwania azbestu i wyrobów zawierających azbest jest przyjęty w dniu 15 marca 2010r. przez Radę Ministrów Rzeczypospolitej Polskiej „Program Oczyszczania Kraju z Azbestu na lata 2009 – 2032”. Zgodnie z zapisami zawartymi w tym programie do końca 2032r. powinny zostać usunięte wszystkie wyroby zawierające azbest.

W roku 2011 w województwie śląskim został opracowany także „Program usuwania azbestu z terenu województwa śląskiego do roku 2032”. Według szacunków w województwie znajduje się następująca ilość wyrobów zawierających azbest (wg bazy wyrobów zawierających azbest):

- płyty azbestowo-cementowe (osoby fizyczne) – 106 085 Mg,
- płyty azbestowo-cementowe (podmioty prawne) – 116 211 Mg,
- pozostałe wyroby zawierające azbest (podmioty prawne) – 4 514 Mg.

W latach 2011-2012 planowane było unieszkodliwienie 28 700 Mg, w latach 2013-2022 ok. 84 700 Mg, a w latach 2023-2032 ok. 113 400 Mg (wg Programu usuwania azbestu z terenu województwa śląskiego do roku 2032).

W 2010 roku na terenie województwa śląskiego wytworzono ok. 27,7 tys. Mg odpadów zawierających azbest, a zebrano ok. 3,6 tys. Mg. Procesowi unieszkodliwienia zostało poddane zaś ok. 5,8 tys. Mg odpadów.

Tabela 2 Ilość odpadów azbestowych wytworzonych, zbieranych i unieszkodliwianych w 2010 r. na terenie województwa śląskiego

L.p.	Rodzaj odpadu	Wytwarzanie [Mg]	Zbieranie [Mg]	Unieszkodliwianie [Mg]
1	101309*	1,400	-	-
2	160111*	0,741	152,483	-
3	160212*	10,800	0,057	-
4	170601*	24 446,752	249,425	1 272,020
5	170605*	2 958,888	3 228,917	4 481,080
Łącznie		27 418,58	3 630,88	5 753,10

Źródło: WSO

Na terenie województwa śląskiego na chwilę obecną znajduje się pięć działających składowisk przyjmujących odpady zawierające azbest, w tym trzy ogólnodostępne oraz dwa zakładowe. Dwa składowiska zostały już zamknięte, a planowane jest powstanie nowego na terenie Sosnowca.

Tabela 3 Składowiska przyjmujące do składowania odpady zawierające azbest

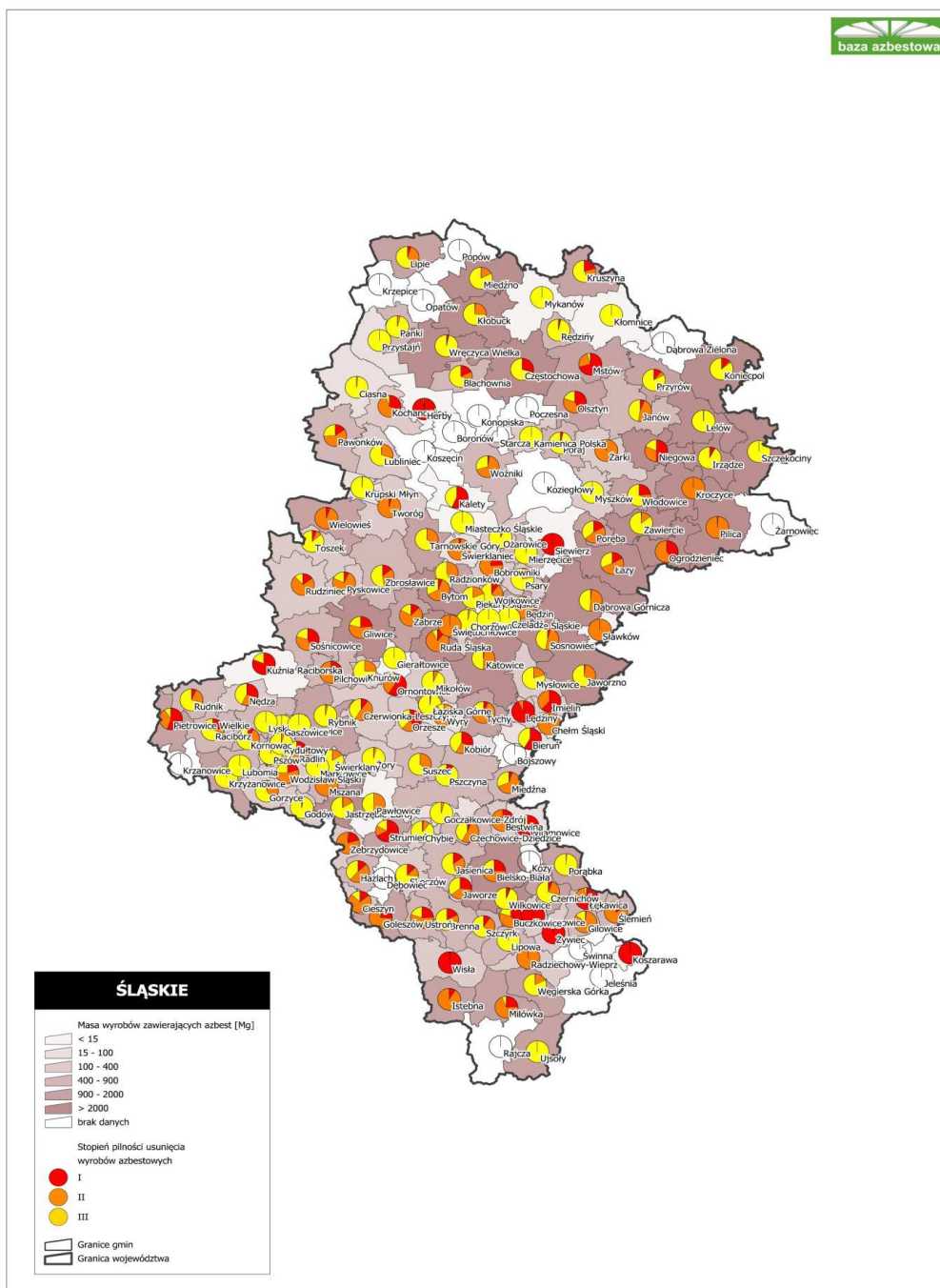
Lp.	Gmina	Miejscowość	Rodzaj
1.	Świętochłowice	Świętochłowice	Ogólnodostępne
2.	Jastrzębie Zdrój	Jastrzębie Zdrój	Ogólnodostępne
3.	Knurów	Knurów	Ogólnodostępne
4.	Dąbrowa Górnicza	Dąbrowa Górnicza	Zakładowe
5.	Dąbrowa Górnicza	Dąbrowa Górnicza	Zakładowe
6.	Ogrodzieniec	Ogrodzieniec	Zamknięte
7.	Świętochłowice	Świętochłowice	Zamknięte
8.	Sosnowiec	Sosnowiec	Planowane

Źródło: www.bazaazbestowa.gov.pl stan wrzesień 2014 r.

Zgodnie z danymi pochodzącymi z Bazy Azbestowej, prowadzonej przez Ministerstwo Gospodarki, stan na wrzesień 2014 roku na terenie woj. śląskiego zinwentaryzowano **322 306 253 kg** wyrobów zawierających azbest, z czego unieszkodliwiono około **2 304 397 kg**, a do unieszkodliwienia pozostało około **320 001 855 kg**.

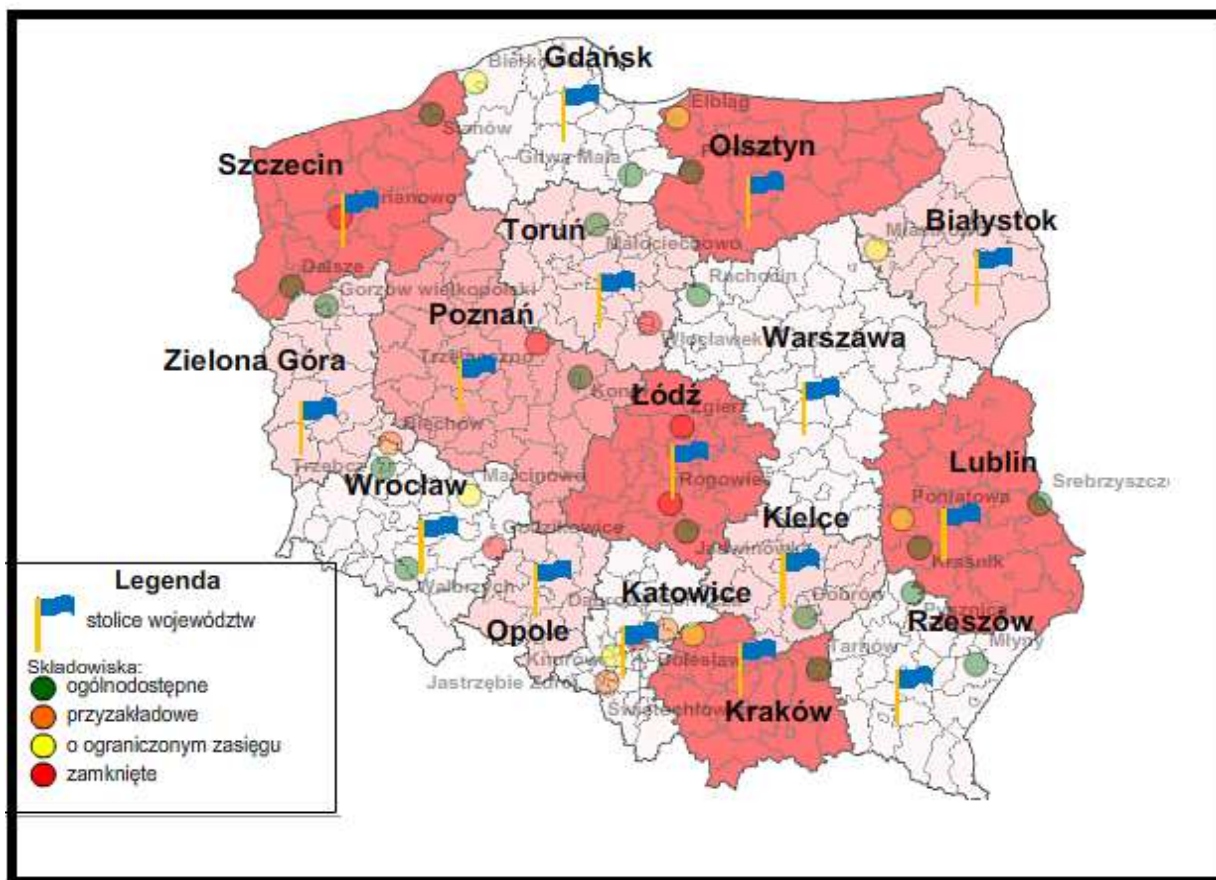
Z uwagi na szczególne zagrożenie dla środowiska i zdrowia ludzkiego, wyroby zawierające azbest powinny podlegać sukcesywnej eliminacji przy zachowywaniu specjalistycznych procedur prowadzenia prac. Demontażu elementów izolacyjnych i budowlanych zawierających azbest mogą dokonać tylko osoby i firmy posiadające stosowne przeszkolenie w zakresie BHP.

Rysunek 4 Masa oraz stopień pilności usunięcia wyrobów zawierających azbest woj. śląskie



Źródło: Baza azbestowa Ministerstwa Gospodarki, stan na lipiec 2014 roku.

Rysunek 5 Składowiska azbestu w Polsce.



Źródło: www.bazaazbestowa.gov.pl

5. GOSPODAROWANIE WYROBAMI I ODPADAMI ZAWIERAJĄCYMI AZBEST NA TERENIE GMINY KONOPISKA

5.1. Metodyka inwentaryzacji

Przeprowadzanie okresowej inwentaryzacji wyrobów zawierających azbest jest wymagane ze względu na skuteczny monitoring realizacji Programu i oceny jego efektywności. Inwentaryzację zaplanowano tak by możliwie dokładnie zinwentaryzować wyroby azbestowe na terenie gminy z uwzględnieniem obiektów należących do gminy. Ponieważ według danych statystycznych około 85% wyrobów zawierających azbest to wyroby budowlane, dlatego skupiono się na policzeniu tych właśnie wyrobów.

Inwentaryzacja wyrobów zawierających azbest na terenie Gminy Konopiska polegała na przeprowadzeniu wizji lokalnej wśród właścicieli domów jedno lub wielorodzinnych – tzw. „spis z natury” ilość i stan, numer działki i obrębu oraz stopień pilności usunięcia wyrobów azbestowych. Odpowiednio przeszkoleni i oznakowani ankierzy odwiedzali każdą posesję, na której znajdowały się budynki pokryte azbestem. W ten sposób uzyskano rzeczywiste dane o ilości i stanie wyrobów azbestowych znajdujących się na terenie Gminy.

Przeprowadzona inwentaryzacja dotycząca występowania wyrobów zawierających azbest na terenie Gminy Konopiska dowodzi bardzo wysokiej świadomości społeczeństwa o szkodliwym wpływie tych wyrobów na zdrowie i życie ludzi.

Z wykonanej inwentaryzacji został sporządzony raport, z którego dane zasiliły zasoby Bazy Azbestowej Ministerstwa Gospodarki.

Należy podkreślić, że przeprowadzona inwentaryzacja wyrobów zawierających azbest nie zdejmuje z właścicieli nieruchomości obowiązku dokonania oceny stanu i możliwości bezpiecznego użytkowania wyrobów zawierających azbest.

5.2. Wyroby zawierające azbest na terenie Gminy Konopiska – rodzaj i ilość – prognoza

W sierpniu 2014 r. na zlecenie Gminy Konopiska przeprowadzono inwentaryzację wyrobów zawierających azbest na terenie Gminy Konopiska. Narzędziem użytym do procesu inwentaryzacji było przeprowadzenie spisu z natury skierowanego do właścicieli budynków na terenie Gminy. Spis z natury posłużył do określenia ilości, rodzaju i miejsca występowania

azbestu i wyrobów zawierających azbest. Inwentaryzacja została przeprowadzona z podaniem nr działek i obrębów ewidencyjnych.

Przeprowadzona inwentaryzacja wykazała, iż na terenie Gminy Konopiska znajduje się **85 380,70 m²** wyrobów zawierających azbest co stanowi około **939,19 Mg** tego wyrobu.

Informacje o rodzaju, ilości i miejscach występowania wyrobów zawierających azbest stwarzających szczególne zagrożenie dla środowiska – stan na sierpień 2014 r. stanowi załącznik nr 9 do niniejszego Programu.

W wyniku przeprowadzonej inwentaryzacji (na podstawie spisu z natury) stwierdzono, iż na terenie Gminy Konopiska występują wyroby zawierające azbest w postaci:

- płyt falistych azbestowo-cementowych występujących na pokryciach dachowych budynków mieszkalnych oraz na budynkach zabudowy gospodarczej w **517** lokalizacjach;
- płyt płaskich azbestowo-cementowych występujących na pokryciach dachowych budynków mieszkalnych oraz na budynkach zabudowy gospodarczej w **69** lokalizacjach.

Do obliczeń prognozy ilości wyrobów zawierających azbest w poszczególnych sołectwach przyjęto wskaźniki obliczone na podstawie danych liczbowych powierzchni występowania azbestu zebranych na terenie Gminy Konopiska. Wskaźniki te wyrażają ilość odpadów azbestowych (w m² i Mg) przyjmując przelicznik, iż 1 m² powierzchni pokrytej azbestem jest równy 11 kg tego odpadu.

Obliczenia ilości odpadów zawierających azbest zinwentaryzowanych na terenie Gminy Konopiska, przedstawiono w tabeli poniżej.

Tabela 4 Oszacowanie ilości odpadu azbestowego w kg z uwzględnieniem miejscowości Gminy Konopiska

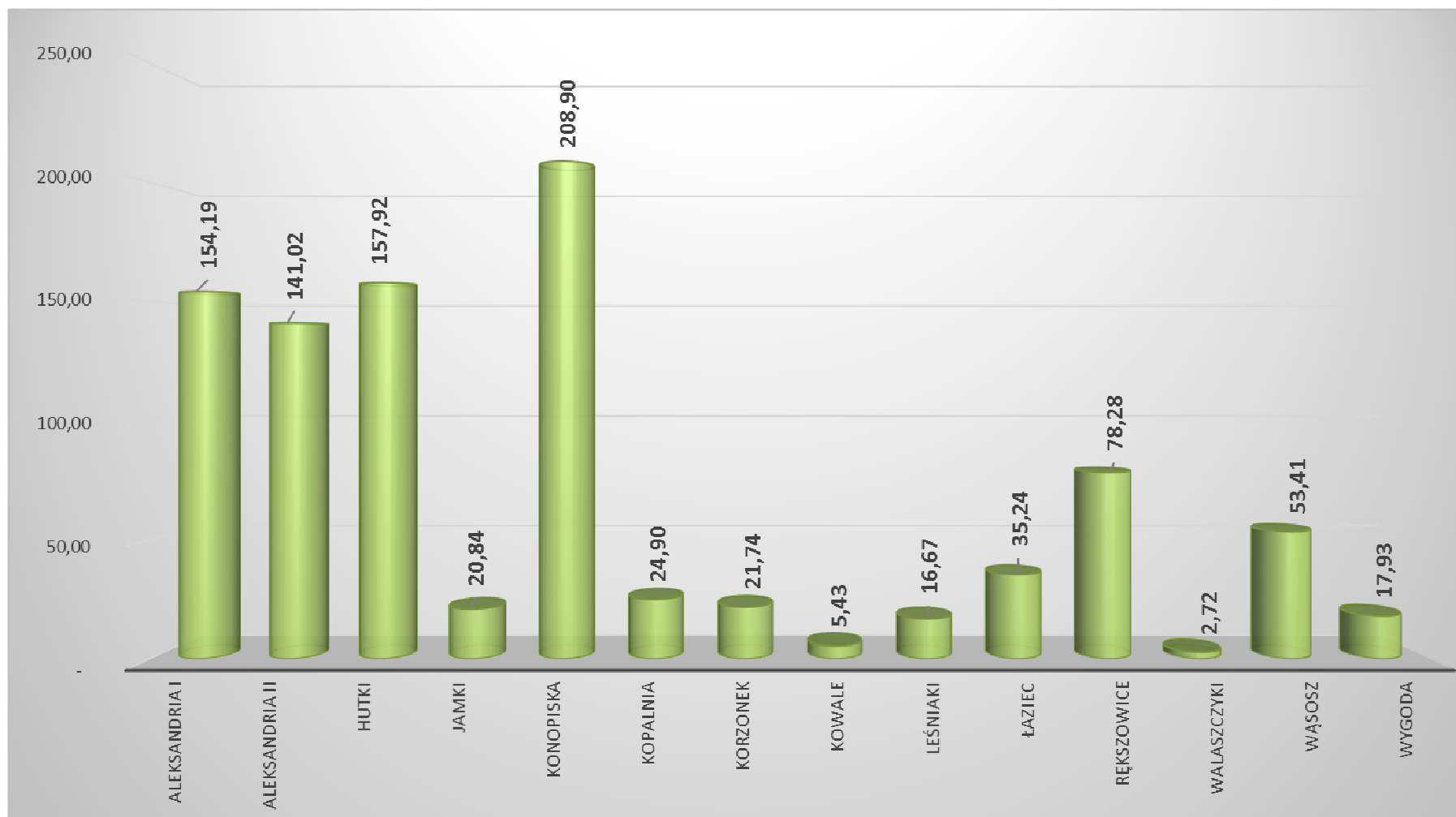
Pozostałe do unieszkodliwienia wyroby zawierające azbest				
Miejscowość	razem [kg]	os. fizyczne [kg]	os. prawne [kg]	udział procentowy [%]
ALEKSANDRIA I	154 193,38	154 193,38	-	16,4
ALEKSANDRIA II	141 019,34	141 019,34	-	15,0
HUTKI	157 917,87	157 917,87	-	16,8
JAMKI	20 835,98	20 835,98	-	2,2
KONOPISKA	208 897,04	59 350,28	149 546,76	22,2
KOPALNIA	24 899,82	24 899,82	-	2,7
KORZONEK	21743,37	21 743,37	-	2,3
KOWALE	5 432,90	5 432,90	-	0,6
LEŚNIAKI	16 672,70	16 672,7	-	1,8
ŁAZIEC	35 239,49	35 239,49	-	3,8
RĘKSZOWICE	78 276,00	78276	-	8,3
WALASZCZYKI	2 717,33	2 717,33	-	0,3
WĄSOSZ	53 412,59	53 412,59	-	5,7
WYGODA	17 929,89	17 929,89	-	1,9
suma	939 187,70	789 640,94	149 546,76	100,0

Źródło: Opracowanie własne na podstawie przeprowadzonej inwentaryzacji, stan na sierpień 2014 roku.

W celu określenia rejonów największego zagrożenia azbestem na terenie Gminy Konopiska należało ustalić, według jakiego czynnika takie regiony będą wytyczane. Z uwagi na fakt, iż na terenie Gminy Konopiska nie przeprowadzono badań ilości respirabilnych włókien azbestowych w powietrzu atmosferycznym należało wybrać inne kryterium, według, którego zostaną określone rejony najbardziej zagrożone. Wiadomo, że ilość włókien azbestu w powietrzu jest ściśle skorelowana z ilością wyrobów azbestowych na danym terenie oraz

jego stanem technicznym. W związku z powyższym, jako jedyne kryterium do wyznaczenia rejonów zagrożonych azbestem przyjęto ilość występowania wyrobów na danym terenie. Poniższy wykres przedstawia ilości wyrobów zawierających azbest w poszczególnych miejscowościach.

Rysunek 5 Oszacowanie ilości odpadu azbestowego według miejscowości w [Mg]



Źródło: Opracowanie własne na podstawie przeprowadzonej inwentaryzacji ,stan na sierpień 2014 roku.

Zgodnie z powyższym zestawieniem można stwierdzić, że największa ilość wyrobów zawierających azbest jest w miejscowościach: Konopiska, Hutki, a najmniej w miejscowości: Walaszczyki.

W oparciu o powyższe zestawienie oraz biorąc pod uwagę liczbę mieszkańców w Gminie Konopiska stwierdza się, iż na jednego mieszkańca Gminy Konopiska przypada około 7,97 m² wyrobów zawierających azbest.

Tabela 5 Oszacowanie ilości wyrobów zawierających azbest według formy własności

Lp.	własność	ilość [kg]	ilość [m ²]
1.	osoby fizyczne	789 640,94	71 785,54
2.	osoby prawne	149 546,76	13 595,16
RAZEM		939 187,70	85 380,70

Źródło: Opracowanie własne na podstawie przeprowadzonej inwentaryzacji, stan na sierpień 2014 roku.

Ilość wyrobów zawierających azbest na obszarze Gminy Konopiska można oszacować na około **939,19 Mg** tego wyrobu.

Tabela 6 Masa wyrobów wg rodzaju azbest na terenie Gminy Konopiska.

Kod wyrobu	Rodzaj wyrobu zawierającego azbest	Kod odpadu powstającego z wyrobu	Pozostałe do unieszkodliwienia wyroby zawierające azbest [kg]		
			razem	os. fizyczne	os. prawne
W01	Płyty azbestowo-cementowe płaskie	17 06 05*	103 443,89	103 443,89	-
W02	Płyty azbestowo-cementowe faliste	17 06 05*	835 743,81	686 197,05	149 546,76
SUMA			939 187,70	789 640,94	149 546,76

Źródło: Opracowanie własne na podstawie przeprowadzonej inwentaryzacji, stan na sierpień 2014 roku.

Z danych zestawionych powyżej wynika, iż największa ilość wyrobów zawierających azbest zewidencjonowana została na terenie posesji należących do osób fizycznych, jest to zdecydowanie większość powierzchni (84%). Osoby prawne tak samo jak osoby fizyczne zostały zinwentaryzowane na podstawie spisu z natury.

Analizując rodzaje wyrobów zawierających azbest stwierdza się, iż 90% to wyroby zawierające azbest w postaci płyt falistych.

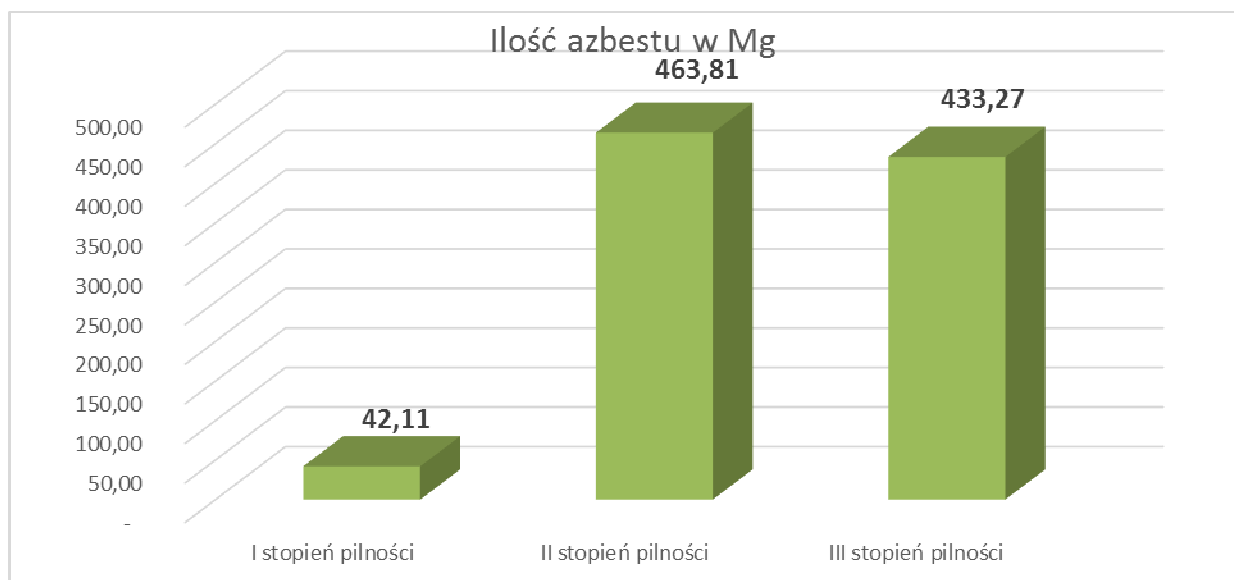
Stan techniczny wyrobów zawierających azbest zabudowanych w posesjach i obiektach gospodarczych będących własnością osób fizycznych i prawnych oszacowano na podstawie wizji lokalnej i oględzin obiektów. Z oceny tej wynika, że są to w większości wyroby starsze niż 20 lat, w części bez powłok zabezpieczających.

Tabela 7 Ocena stanu technicznego wyrobów zawierających azbest w obiektach będących własnością osób fizycznych i prawnych, zlokalizowanych na terenie Gminy Konopiska

stopień pilności	ilość obiektów [szt.]	powierzchnia materiałów [m ²]	ilość materiałów [kg]
I stopień pilności	26	3 827,91	42107,01
II stopień pilności	259	42 164,69	463811,59
III stopień pilności	301	39 388,10	433269,10
RAZEM	586	85 380,70	939 187,70

Źródło: Opracowanie własne na podstawie przeprowadzonej inwentaryzacji, stan na sierpień 2014 roku.

Rysunek 6 Ewidencja wagowa stanu technicznego wyrobów zawierających azbest w obiektach będących własnością osób fizycznych i prawnych, zlokalizowanych na terenie Gminy Konopiska



Źródło: Opracowanie własne na podstawie przeprowadzonej inwentaryzacji, stan na sierpień 2014 roku.

Z zestawień zamieszczonych powyżej wynika, że najwięcej, bo ok. 46,13% wyrobów zawierających azbest zlokalizowanych na terenie Gminy Konopiska należy do III stopnia

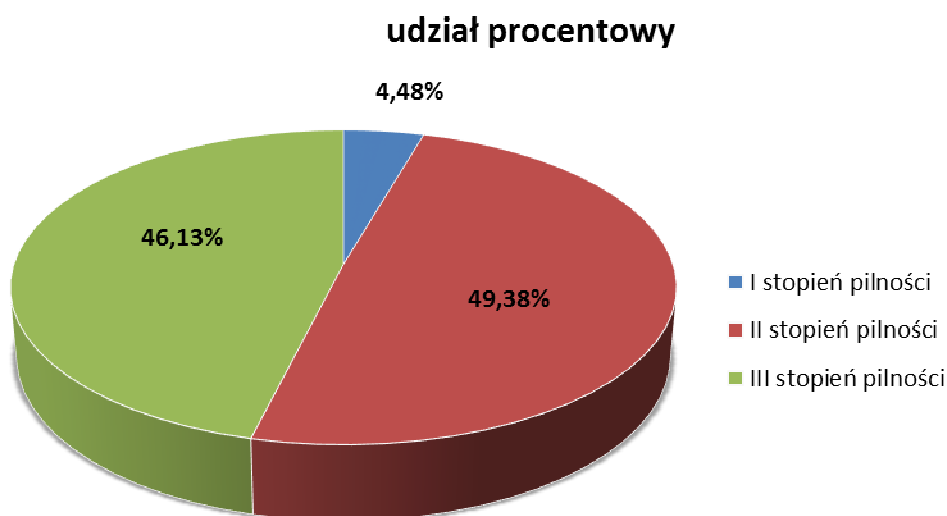
pilności, natomiast ok. 49,38% wyrobów to stopień II. Wyroby o I stopniu pilności stanowią ok. 4,48%.

Oznacza to, iż:

- 4,48% wyrobów należy usunąć w trybie natychmiastowym,
- 49,38% wyrobów nadaje się do użytkowania i wymaga ponownej oceny do roku (tj. w 2015 roku),
- 46,13% wyrobów nadaje się do użytkowania i wymaga ponownej oceny do 5 lat (tj. w 2019 roku),

Wyniki oceny stanu technicznego wszystkich obiektów w aspekcie wykorzystania wyrobów azbestowych, zlokalizowanych na terenie Gminy Konopiska zobrazowano na rysunku poniżej.

Rysunek 7 Procentowy udział stopnia pilności usuwania wszystkich wyrobów zawierających azbest z obiektów, zlokalizowanych na terenie Gminy Konopiska



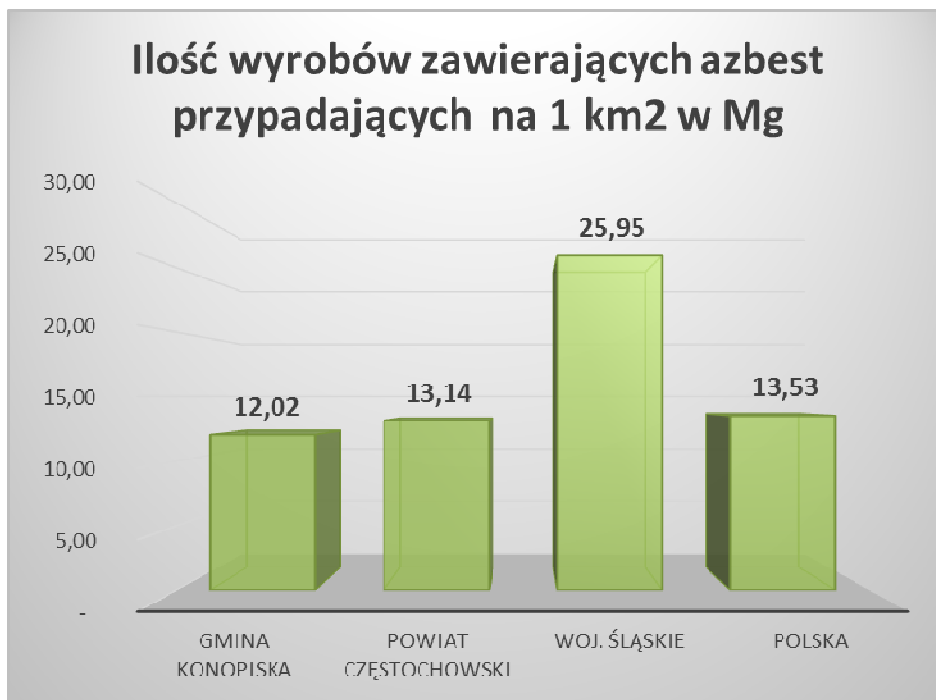
Źródło: Opracowanie własne na podstawie przeprowadzonej inwentaryzacji, stan na sierpień 2014 roku.

Z przeprowadzonej oceny stanu technicznej wszystkich wyrobów zawierających azbest (będących własnością osób fizycznych jak i osób prawnych) zlokalizowanych na terenie gminy wynika, że:

- pilnego usunięcia wyrobów zawierających azbest wymaga 26 lokalizacji (I stopień pilności);
- oceny do 2015 roku wymaga 259 lokalizacji (II stopień pilności);
- oceny do 2019 roku wymaga 301 lokalizacji (III stopień pilności).

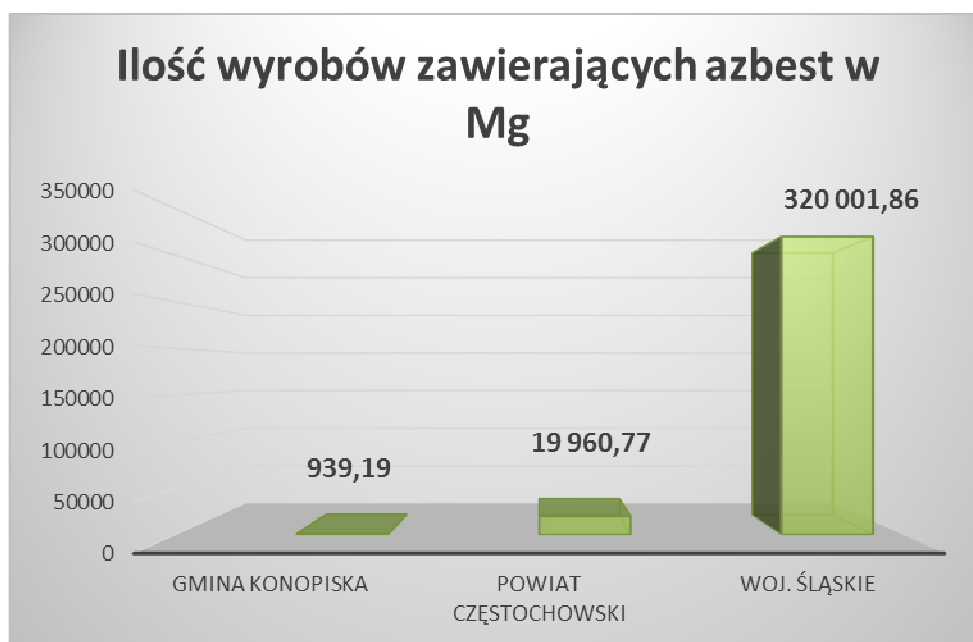
Ilość wyrobów zawierających azbest występujących na terenie Gminy Konopiska na tle powiatu, województwa oraz całego kraju przedstawia się następująco:

Rysunek 8 Ilość wyrobów zawierających azbest w [Mg] przypadająca na km² powierzchni gminy w porównaniu z powiatem, województwem i krajem (bez uwzględnienia rur wodociągowo-kanalizacyjnych)



Źródło: Opracowanie własne na podstawie przeprowadzonej inwentaryzacji, stan na sierpień 2014 roku.

Rysunek 9 Wykres przedstawiający ilość wyrobów zawierających azbest w Mg



Źródło: Opracowanie własne na podstawie przeprowadzonej inwentaryzacji, stan na sierpień 2014 roku.

5.3. Kierunki i możliwości utylizacji odpadów zawierających azbest na terenie Gminy Konopiska

Nie przewiduje się wzrostu ilości wyrobów zawierających azbest na terenie Gminy Konopiska z uwagi na obecny całkowity zakaz ich stosowania oraz możliwości skorzystania z dotacji na usuwanie wyrobów zawierających azbest.

Według orientacyjnych informacji uzyskanych od mieszkańców Gminy podczas przeprowadzonej inwentaryzacji można stwierdzić, że znikoma część wyrobów zawierających azbest została już usunięta w ubiegłych latach.

Rozporządzenie Ministra Środowiska z dnia 27 września 2001 roku w sprawie katalogu odpadów (Dz. U z 2001r., Nr 112, poz. 1206) zamieszcza rodzaje odpadów zawierających azbest na liście odpadów niebezpiecznych w wymienionych niżej grupach i podgrupach z przypisanym kodem klasyfikacyjnym:

- 06 07 01* - odpady azbestowe z elektrolizy,
- 06 13 04* - odpady z przetwarzania azbestu,
- 10 11 81* - odpady zawierające azbest (z hutnictwa szkła),
- 10 13 09* - odpady zawierające azbest z produkcji elementów cementowo - azbestowych,
- 15 01 11* - opakowania z metali zawierające niebezpieczne, porowate elementy wzmocnienia konstrukcyjnego (np. azbest) włącznie z pustymi pojemnikami ciśnieniowymi,
- 16 01 11* - okładziny hamulcowe zawierające azbest,
- 16 02 12* - zużyte urządzenia zawierające wolny azbest,
- 17 06 01* - materiały izolacyjne zawierające azbest,
- 17 06 05* - materiały konstrukcyjne zawierające azbest,

Odpady zawierające azbest należą do odpadów niebezpiecznych.

Wyroby zawierające azbest klasyfikowane są w dwóch klasach, które wyróżniono na podstawie:

- ilości azbestu,
- stosowanego spoiwa,
- gęstości objętościowej wyrobu.

Klasa I obejmuje wyroby o gęstości objętościowej mniejszej od 1000 kg/m^3 definiowane jako „miękkie”, zawierające powyżej 20% azbestu. Wyroby te łatwo ulegają uszkodzeniom mechanicznym, czemu towarzyszy znaczna emisja włókien azbestu do otoczenia. Najczęściej stosowanymi w tej klasie były wyroby tekstylne z azbestu, stosowane przez pracowników w celach ochronnych (np. koce gaśnicze, szczeliwa plecione, tektury uszczelkowe m.in. w sprzęcie AGD, płytki podłogowe PCW, materiały i wykładziny cierne).

Klasa II obejmuje wyroby o gęstości objętościowej powyżej 1000 kg/m^3 definiowane jako „twarde”, zawierające poniżej 20% azbestu. W wyrobach tych włókna azbestowe są mocno związane, a w przypadku mechanicznego uszkodzenia (np. pęknięcia) ma miejsce stosunkowo niewielka emisja azbestu do otoczenia w porównaniu z wyrobami klasy I. Natomiast niebezpieczeństwo dla zdrowia ludzi i środowiska stwarza mechaniczna obróbka tych wyrobów (cięcie, wiercenie otworów) oraz rozbijanie w wyniku zrzucania z wysokości w trakcie prac remontowych. Z zaliczanych do tej klasy wyrobów najbardziej w Polsce rozpowszechnione są płyty azbestowo-cementowe faliste oraz płyty azbestowo-cementowe „karo” stosowane jako pokrycia dachowe, szczególnie na terenach wiejskich, oraz płyty płaskie, wykorzystywane jako elewacje w budownictwie wielokondygnacyjnym na osiedlach miejskich. W znacznie mniejszych ilościach produkowane i stosowane były inne wyroby azbestowo - cementowe, z których należy wymienić przede wszystkim rury służące do wykonywania instalacji wodociągowych i kanalizacyjnych oraz w budownictwie jako przewody kominowe i zsypy.

Podstawową metodą unieszkodliwiania odpadów zawierających azbest jest ich bezpieczne składowanie. W tabeli numer 3 przedstawiono istniejące w województwie śląskim składowiska odpadów przyjmujące odpady zawierające azbest. Na terenie Gminy Konopiska nie ma składowiska, które mogłoby przyjmować odpady zawierające azbest.

Wyroby zawierające azbest mogą być demontowane lub zabezpieczane na krótki okres czasu. Zabezpieczanie polega na pokryciu powierzchni wyrobu zawierającego azbest specjalnymi preparatami. Zabezpieczać można jedynie wyroby będące w dobrym stanie technicznym, co wynika z obowiązujących przepisów. Dzięki takim działaniom włókna azbestu zostają trwale związane i oklejone, co ogranicza ich przedostawanie się do środowiska.

Konieczność przeprowadzenia prac demontażowych istnieje w przypadku, gdy płyty elewacyjne są uszkodzone lub zniszczone lub też zostały zamontowane na podłożu drewnianym.

5.4. Strategia w zakresie usuwania wyrobów zawierających azbest i unieszkodliwiania odpadów azbestowych

Ramową strategię Programu przedstawiono mając na względzie cele i dwie grupy zadań, (w tym organizacyjnych i inwestycyjnych).

Zadania pozainwestycyjne zmierzają do:

- rzetelnego i kompletnego rozpoznania ilości i stanu wyrobów zawierających azbest znajdujących się na terenie Gminy Konopiska,
- opracowanie harmonogramu usuwania wyrobów zawierających azbest i unieszkodliwiania odpadów azbestowych wraz z zaleceniami i wytycznymi dotyczącymi sposobów bezpiecznego usuwania wyrobów zawierających azbest,
- zintensyfikowania kontroli tzw. "dzikich wysypisk odpadów" gdzie znajdują się także odpady azbestowe,
- organizacji kampanii informacyjnej o szkodliwości azbestu i bezpiecznym użytkowaniu i usuwaniu wyrobów zawierających azbest,
- weryfikacji skali problemu obecności materiałów zawierających azbest na obszarze Gminy Konopiska w oparciu o program powiatowy i wojewódzki,
- usprawnienia monitoringu bezpiecznego usuwania wyrobów zawierających azbest i składowania odpadów azbestowych,
- wdrożenia monitoringu realizacji gminnego programu usuwania wyrobów zawierających azbest i unieszkodliwiania odpadów azbestowych,
- intensyfikacji procesu poszukiwania środków finansowych ze źródeł zewnętrznych dla wsparcia usuwania wyrobów zawierających azbest i ich unieszkodliwiania,

Zadania inwestycyjne zmierzają do:

- zwiększenia ilości usuwanych wyrobów zawierających azbest, wyeliminowania negatywnych skutków zdrowotnych u mieszkańców Gminy Konopiska spowodowanych azbestem,
- likwidacji negatywnego oddziaływania azbestu na środowisko naturalne.

5.5. Harmonogram realizacji „Programu usuwania azbestu i wyrobów zawierających azbest z terenu Gminy Konopiska na lata 2014 – 2032”

Proces usuwania wyrobów zawierających azbest, zgodnie z zapisami krajowego programu, powinien być zakończony 31 grudnia 2032 roku. Wynika to z bardzo dużej ilości tych wyrobów oraz wysokości potrzebnych środków finansowych. Zatem tak długotrwałe zadanie (licząc od 2014 roku ok. 18 lat) wymaga zdefiniowania ramowej strategii w zakresie usuwania wyrobów zawierających azbest oraz unieszkodliwiania odpadów azbestowych.

Ze względu na fakt, że azbest w wodzie nie jest szkodliwy dla zdrowia człowieka, przyjęto że niniejszy Program nie będzie dotyczył rur azbestowo-cementowych występujących w instalacjach ziemnych.

Dla potrzeb niniejszego programu, w ślad za programem krajowym, przyjęto podzielenie okresu do 2032 roku na 4 podokresy, tj.

- okres I: lata 2014 - 2018
- okres II: lata 2019 - 2022
- okres III: lata 2023 - 2027
- okres IV: lata 2028 - 2032

Pomimo, iż okresy obejmują 4 letnie przedziały, stwierdzamy, iż taki podział zapewnia zgodność z Programem Krajowym.

Harmonogram realizacji zadań został sporządzony po analizie stanu gospodarki odpadami azbestowymi. Opisy stanów zostały opracowane na podstawie spisu z natury przeprowadzonego u mieszkańców Gminy Konopiska, zgodnie z obowiązującymi przepisami i aktami prawnymi.

Harmonogram uzupełniony został o zadania wynikające z „Programu Oczyszczania Kraju z Azbestu na lata 2009 - 2032 ”.

Odpady zawierające azbest, jako odpady niebezpieczne, wymagają szczególnego sposobu postępowania i dlatego powinny być objęte programem likwidacji azbestu i odpadów zawierających azbest. Ważnym aspektem w podejściu do sposobu rozwiązania problemu usuwania azbestu w Gminie jest fakt, iż stosowane w przeszłości w budownictwie i innych dziedzinach gospodarki wyroby z udziałem azbestu nie stanowią zagrożenia, dopóki materiały te nie są uszkodzone. Zagrożeniem może być ich niewłaściwe usuwanie, bowiem

w czasie obróbki mechanicznej (np. kruszenie, cięcie itp.) następuje uwalnianie się włókien azbestowych do powietrza i zachodzi niebezpieczeństwo ich wchłaniania (Wdychania).

Usuwanie pokryć dachowych, elewacyjnych i innych materiałów budowlanych zawierających azbest będzie procesem długotrwałym i w każdym przypadku należy oceniać celowość podejmowania ich demontażu z punktu widzenia ochrony zdrowia i zagrożenia ekologicznego. Proces ten powinien być przeprowadzony ze szczególnym zachowaniem zasad bezpieczeństwa i higieny pracy. Jednocześnie po przeanalizowaniu stanu oceny wyrobów zawierających azbest podczas przeprowadzanej inwentaryzacji z natury, stwierdza się bardzo niską znajomość obowiązujących przepisów prawa przez właścicieli i administratorów obiektów budowlanych zawierających wyroby azbestowe.

Zakłada się, iż poprzez odpowiednie działania informacyjno – edukacyjne doprowadzi się do zapobiegania sytuacjom, w których dochodzi do usuwania wyrobów zawierających azbest na „własną rękę”.

Z uwagi na wysoki koszt usuwania i unieszkodliwiania odpadów azbestowych istotne jest także zachęcenie do prawidłowego usuwania wyrobów zawierających azbest poprzez dofinansowanie przedsięwzięć związanych z ich usuwaniem, podejmowanych przez osoby fizyczne, ze środków publicznych oraz zewnętrznych środków pomocowych.

Poniżej w tabeli zestawiono konieczne do realizacji zadania związane z likwidacją odpadów zawierających azbest na terenie Gminy oraz zaproponowano okresy ich wykonania (harmonogram). Równocześnie w tabeli tej określono rolę Jednostki Samorządu Terytorialnego.

Tabela 8 Harmonogram działań zmierzający do usunięcia wyrobów zawierających azbest na terenie Gminy Konopiska na lata 2014 – 2032.

Lp.	Działanie	Termin realizacji
1.	Działalność informacyjna i edukacyjna skierowana do właścicieli, zarządców i użytkowników budynków, budowli i instalacji zawierających azbest: - przygotowanie ulotek informacyjnych o szkodliwości azbestu i o obowiązkach związanych z koniecznością jego usuwania, - przygotowanie stałej informacji, na stronach internetowych, poświęconej tematyce azbestu, - okresowe publikacje w prasie lokalnej dotyczące w/w tematyki, -przeprowadzenie kampanii „Szukamy rady na odpady azbestowe”	przez cały okres realizacji programu
2.	Aktualizacja bazy danych dotyczącej podmiotów i ilości azbestu i wyrobów zawierających azbest na terenie Gminy Konopiska.	przez cały okres realizacji programu
3.	Rozeznanie możliwości pozyskania środków finansowych na demontaż, transport i unieszkodliwianie wyrobów zawierających azbest.	2014 – 2032

4.	Opracowanie regulaminu dofinansowania do usuwania wyrobów zawierających azbest.	2014 – 2015	
5.	Opracowanie mapy zagrożeń działania azbestu.	do 2016	
6.	Demontaż, transport i unieszkodliwianie odpadów zawierających azbest z nieruchomości osób fizycznych,	Założenie i prowadzenie rejestru wniosków i ich realizacja zgodnie z zachowaniem kolejności złożenia	2014 - 2032
		Pozyskiwanie funduszy na realizację Programu	2014 - 2032
		Wyłonienie przewoźnika i wykonawcy na podstawie przepisów o zamówieniach publicznych	2014 - 2032
		Odbiór, transport, unieszkodliwianie odpadów zawierających azbest	2014 - 2032
7.	Monitorowanie: demontażu, transportu i unieszkodliwiania wyrobów zawierających azbest na terenie Gminy Konopiska – aktualizacja bazy azbestowej www.bazaazbestowa.gov.pl	do 2032	
8.	Przedstawienie Radzie Gminy sprawozdania z przebiegu realizacji Programu.	co 2 lata	

Źródło: Opracowanie własne.

5.6. Oszacowanie kosztów usuwania wyrobów zawierających azbest na obszarze Gminy Konopiska

Na ogólne koszty likwidacji azbestu składają się różne elementy, wynikające z poszczególnych etapów działań, jakie należy wykonać dla bezpiecznego i zgodnego z przepisami prawnymi rozwiązania problemu. Do takich etapów należą:

- fizyczny demontaż rozbiórka obiektów (lub ich części), w których występują materiały zawierające azbest,
- magazynowanie powstałych odpadów w miejscu demontażu lub w punkcie zbiorczym ustalonym na czas prac w rejonie ich prowadzenia,
- transport właściwie zabezpieczonych odpadów za pomocą odpowiednio przystosowanych pojazdów posiadających atest ADR. Transport odbywa się na trasie miejsca wytworzenia – miejsca magazynowania – miejsca ostatecznej utylizacji (składowania),
- składowanie odpadów niebezpiecznych – unieszkodliwianie.

Usuwanie wyrobów zawierających azbest jest kosztownym przedsięwzięciem. Dla oszacowania prawdopodobnych kosztów przedsięwzięcia, polegającego na demontażu, transporcie oraz składowaniu wyrobów zawierających azbest z terenu Gminy Konopiska

przyjęto według danych z 2014 roku. Koszt przypadających na 1 m² przyjęto na **30 zł brutto/m²**.

Koszt ten został uwzględniony w Programie po przeprowadzeniu analizy rynku firm i przedsiębiorstw w województwie śląskim zajmujących się usuwaniem, unieszkodliwianiem, transportem i zabezpieczaniem wyrobów zawierających azbest. Koszty zabezpieczania wyrobów (malowania) są porównywalne z ich usuwaniem.

Szacunkowe koszty usunięcia płyt azbestowo-cementowych z obiektów będących własnością osób fizycznych i prawnych, według stopnia pilności:

- **I stopień** – wymagane bezzwłoczne usunięcie - szacowany koszt to: **95 697,75 zł**
- **II stopień** – ponowna ocena do roku – szacowany koszt usunięcia to: **1 054 117,25 zł**
- **III stopień** – ponowna ocena do 5 lat – szacowany koszt usunięcia to: **984 702,50 zł**

Całkowity koszt usunięcia azbestu i wyrobów zawierających azbest z terenu Gminy Konopiska oszacowany jest na podstawie przeprowadzonej inwentaryzacji (spis z natury) i stanowi kwotę ok. **2 134 517,50 zł brutto**.

Tabela 9 Oszacowanie kosztów: demontażu, transportu i unieszkodliwienia wyrobów zawierających azbest na terenie Gminy Konopiska.

Lp.	WŁASNOŚĆ	Koszt PLN brutto
1.	osoby fizyczne	1 794 638,50 zł
2.	osoby prawne	339 879,00 zł
SUMA		2 134 517,50 zł

Źródło: Opracowanie własne na podstawie przeprowadzonej inwentaryzacji, stan na sierpień 2014 roku.

Powyższe kwoty są jedynie wstępnym szacunkiem. Kwoty te nie uwzględniają dodatkowych kosztów, jakie musi ponieść właściciel posesji w związku z usuwaniem azbestu (nowe pokrycie dachowe, nowa elewacja – zakup materiałów, robocizna).

Te stosunkowo wysokie ceny wynikają z warunków, jakie musi spełniać przedsiębiorca usuwający azbest oraz nakładów z tym związanych. Składają się na nie koszty związane m.in. z uzyskaniem odpowiednich decyzji, specjalistycznym szkoleniem pracowników, przygotowaniem i zabezpieczeniem miejsca pracy, środkami ochrony osobistej dla pracowników oraz specjalistycznych narzędzi i materiałów stosowanych w pracach remontowych. Ponadto nadzór nad pracami musi być prowadzony przez specjalistów, a ewentualne badania potwierdzające prawidłowość wykonania prac wykonane przez

laboratoria akredytowane. Także odpady do transportu muszą być bardzo dobrze zabezpieczone i oznakowane w specjalny sposób, a sam transport może być dokonany wyłącznie przez firmę posiadającą odpowiednie zezwolenie. Wszystko to generuje znacznie wyższe koszty niż w przypadku typowych prac budowlanych. Istotnym składnikiem ceny są koszty składowania. Jedyną dopuszczalną formą ostatecznego unieszkodliwiania odpadów zawierających azbest jest składowanie na składowiskach odpadów niebezpiecznych lub na wydzielonych częściach składowisk odpadów innych niż niebezpieczne i obojętne. Ze względu na określone przepisami warunki składowania koszty są stosunkowo wysokie i w zależności od ilości składowanych odpadów wynoszą najczęściej **od 250 do 400 zł brutto za tonę**.

Cena ta musi uwzględniać relatywnie wysokie opłaty za umieszczenie odpadów na składowisku, wnoszone na konto urzędów marszałkowskich, jako opłaty za korzystanie ze środowiska. Należy wyraźnie stwierdzić, że prawidłowe spełnienie warunków określonych przepisami jest kosztowne. W tej sytuacji, podejmując decyzję o usunięciu wyrobów zawierających azbest należy znaleźć odpowiednią firmę oraz źródła finansowania inwestycji.

Wobec czego, przy założeniu realizacji Programu do roku 2032 (ok. 18 lat), roczny koszt usuwania wyrobów zawierających azbest będzie kształtował się na poziomie około **118 584,31 zł brutto**.

Na podstawie danych rynkowych można obliczyć średni koszt usługi montażu nowego pokrycia dachowego. Niezależnie od rodzaju usługi, ani materiałów, z których wykonany będzie dach średni koszt wyniesie ok. 26 zł/m² netto.

O ile cena usług dekarских jest w wielu przedsiębiorstwach bardzo zbliżona, tak w przypadku materiałów budowlanych ich cena jest bardzo różna, a wybór zależy wyłącznie od możliwości finansowych właścicieli budynków. Przykładowe ceny sprawdzone u kilku producentów materiałów budowlanych wynoszą:

- ✓ dachówki ceramiczne – 25 – 75 zł/ m² netto;
- ✓ blachodachówka – 20 – 55 – zł/ m² netto;
- ✓ blachy trapezowe – 15 – 45 zł/ m² netto;

Szacunkowo na pokrycie jednego m² dachu trzeba wydać około 65 zł netto. Przy średniej wielkości dachu jednorodzinnej wynoszącej ok. 150 m² właściciel budynku musi zapłacić za usługę i materiały 9 750 zł netto.

Średni koszt montażu dachu – 26 zł/m²

Średni koszt materiałów budowlanych – 39 zł/m²

$26 + 39 = 65 \text{ zł/m}^2$

Przy wielkości dachu = 150m² całkowity koszt wynosi: $150 \times 65 = 9\ 750 \text{ zł netto}$.

Niewielu właścicieli budynków pokrytych wyrobami azbestowymi decyduje się na wymianę dachu. Na pełną usługę związaną z usunięciem, czyli demontaż, pakowanie, transport i oddanie do utylizacji właściciel średniej wielkości dachu wynoszącego 150 m² zapłaci od 3 000 do 4 500 zł, przyjmując, że cena takiej usługi waha się pomiędzy 20 – 30 zł/m² netto.

Do tej ceny doliczamy koszty montażu nowego pokrycia dachowego, obliczone powyżej i za remont otrzymujemy kwotę do zapłacenia wynoszącą 12 750 - 14 250 zł netto.

Dofinansowania unijne, bądź krajowe pokrywają tylko koszty demontażu, transportu i oddania do składowania płyt azbestowych na składowisku odpadów niebezpiecznych, pozostałe koszty nowego pokrycia dachowego pokrywa właściciel budynku.

Zakłada się, że przyjęcie niniejszego Programu w zakresie pomocy mieszkańcom Gminy Konopiska w postaci dotacji do: odbioru, transportu i składowania odpadów zawierających azbest spowoduje dużą intensywność usuwania azbestu w pierwszym okresie obowiązywania Programu. Wynikiem realizacji Programu będzie stopniowe zmniejszanie się ilości rocznie usuwanego azbestu w latach następnych.

Poniżej w tabeli zestawiono szacunkowe koszty likwidacji wyrobów zawierających azbest w przedziale czasowym i procentowym dla Gminy Konopiska wg ich oszacowanych ilości. Koszty te zestawiono etapowo, przyjmując jako **etap 1** usunięcie od 2014 do 2018 roku 25% wyrobów zawierających azbest, **etap 2** to usunięcie 50% wyrobów zawierających azbest w okresie od 2014 do 2022 roku i **etap 3** to etap usunięcia 75% wyrobów zawierających azbest w latach 2014 – 2027 oraz **etap 4** usunięcie 100% wyrobów zawierających azbest w latach 2014 – 2032. Wyżej przedstawione etapy jak można zauważyć są narastające co około 4 lat, usunięcie 25 % wyrobów zawierających azbest z terenu Gminy Konopiska - w przeliczeniu na ilość, daje nam około **234,80 Mg**, co stanowi ok. **21 345,18 m²**. Koszt demontażu, transportu oraz składowania (jeden etap) szacowany jest na ok. **533 629,38 zł brutto**.

Tabela 10 Oszacowany koszt usuwania, transportu i unieszkodliwiania wyrobów zawierających azbest.

Szacowany koszt usuwania wyrobów zawierających azbest PLN	
Etap 1 25%	533 629,38
Etap 2 50%	1 067 258,75
Etap 3 75%	1 600 888,13
Etap 4 100%	2 134 517,50

Źródło: Opracowanie własne na podstawie przeprowadzonej inwentaryzacji, stan na sierpień 2014 roku.

Możliwości i zakres finansowania będzie określał opracowany regulamin.

Finansowanie likwidacji azbestu z terenu Gminy Konopiska może być oparte na środkach pozyskanych z:

- Budżetu Gminy,
- Wojewódzkiego Funduszu Ochrony Środowiska i Gospodarki Wodnej w Katowicach,
- Narodowego Funduszu Ochrony Środowiska i Gospodarki Wodnej,
- Środków Regionalnego Programu Operacyjnego,
- innych programów Unii Europejskiej,
- środków pochodzących od osób fizycznych i prawnych.

Planuje się uzyskać środki finansowe na kampanię informacyjno – promocyjną likwidacji azbestu z następujących środków: Ministerstwo Gospodarki lub Wojewoda. W Programie tym planuje się, iż **osobom fizycznym** będzie refundowane do 100 % kosztów poniesionych wydatków w postaci dotacji za demontaż, transport oraz składowania (unieszkodliwianie) odpadów zawierających azbest. Powyższe założenia dotyczące refundacji kosztów w postaci dotacji za demontaż, transport oraz składowanie będą ściśle określone w opracowanym Regulaminie oraz dostosowane do ilości środków finansowych pozyskanych z funduszy zewnętrznych.

Osoby prawne będą usuwały wyroby zawierające azbest na własny koszt. Osoby prawne również mają możliwość starania się bezpośrednio o wsparcie finansowe do

Wojewódzkiego Funduszu Ochrony Środowiska i Gospodarki Wodnej w Katowicach lub innych instytucji świadczących w tym zakresie wsparcie finansowe.

Powyższe założenia i cele zawarte w „Programie usuwania azbestu i wyrobów zawierających azbest z terenu Gminy Konopiska na lata 2014 - 2032” będą realizowane wyłącznie, gdy uda się pozyskać środki finansowe na realizację założonych działań w niniejszym Programie.

5.7. Możliwości pozyskania środków finansowych na działania związane z usuwaniem azbestu na terenie Gminy Konopiska oraz składowaniem odpadów zawierających azbest

Zgodnie z założeniami Programu Oczyszczania Kraju z Azbestu na lata 2009 - 2032 koszty związane z usunięciem wyrobów zawierających azbest mają być finansowane przez właścicieli – zarządców obiektów, w tym prywatnych właścicieli obiektów posiadających wyroby zawierające azbest.

Inicjatywy samorządu terytorialnego, zmierzające do sukcesywnego usuwania wyrobów azbestowych i likwidacji skutków ich szkodliwości dla mieszkańców i środowiska dają możliwości dofinansowania powyższych działań z funduszy jednostek samorządowych, środków celowych funduszy ekologicznych, a także ze środków funduszy Unii Europejskiej. Stąd też rola samorządu w pozyskiwaniu funduszy na wsparcie realizacji Programu usuwania wyrobów azbestowych z terenu Gminy ma istotne znaczenie, w szczególności dla prywatnych właścicieli obiektów, dla których usunięcie wyrobów zawierających azbest i w następstwie odnowa pokryć dachowych/elewacyjnych obiektów w większości przekracza ich możliwości finansowe.

Program usuwania azbestu dla Gminy Konopiska stanowi podstawowy instrument wspierający pozyskiwanie środków zewnętrznych na działania zmierzające do oczyszczania terenu z wyrobów zawierających azbest. Specjalne procedury konieczne do wdrożenia przy pracach z azbestem i sposób jego unieszkodliwiania wymagają znacznych środków finansowych. Stąd konieczne jest udzielanie jak najszerszego wsparcia finansowego dla wszystkich inicjatyw związanych z usuwaniem wyrobów i odpadów zawierających azbest, a także z monitoringiem zanieczyszczenia środowiska azbestem.

Środki z budżetu państwa

W ramach środków budżetu państwa pozostających w dyspozycji Ministra Gospodarki planowane jest finansowanie zadań wspierających realizację *Programu* w latach 2009-2032.

Tabela 11 Wydatki z budżetu państwa pozostające w dyspozycji Ministra Gospodarki dla realizacji Programu Oczyszczania Kraju z Azbestu na lata 2009-2032

Blok	Nazwa zadania	Ogółem	L a t a				
		2009-2032	2009	2010	2011	2012	2016
		[mln zł]				- 2015	- 2032
Ogółem [mln zł]		53,2	4,0	4,0	4,0	16,0	25,2
1	Działania legislacyjne	<i>bez nakładów z budżetu</i>					
2	Działania edukacyjne-informacyjne	12,8	1,3	0,8	0,7	2,8	7,2
3.1	Wsparcie prac przygotowawczych dla oczyszczania z azbestu publicznych terenów i obiektów budowlanych (dokumentacje)	2,9	0,3	0,3	0,3	2,0	-
3.2	Wsparcie opracowania i aktualizacji gminnych, powiatowych i wojewódzkich programów usuwania wyrobów zawierających azbest	10,0	1,3	1,5	1,5	5,7	-
3.3	Wsparcie szkoleń lokalnych	16,3	0	0,6	0,7	3,3	11,7
4	Monitoring realizacji <i>Programu</i>	7,2	0,7	0,5	0,5	1,0	4,5
5	Działania w zakresie oceny narażenia i ochrony zdrowia	4,0	0,4	0,3	0,3	1,2	1,8

Środki z funduszy ochrony środowiska

Finansowanie ochrony środowiska regulują przepisy ustawy *Prawo ochrony środowiska (t.j. Dz.U. 2013, poz. 1232 z późn. zm.)*. Finansowanie ochrony środowiska i gospodarki wodnej, może polegać na udzielaniu dotacji celowej w rozumieniu przepisów ustawy z dnia 27 sierpnia 2009 r. o finansach publicznych z budżetu gminy lub budżetu powiatu na finansowanie lub dofinansowanie kosztów inwestycji.

Zadania te mogą być finansowane przez Narodowy Fundusz Ochrony Środowiska i Gospodarki Wodnej, wojewódzkie fundusze ochrony środowiska i gospodarki wodnej oraz przez powiaty i gminy, do których zadań własnych należy finansowanie ochrony środowiska w zakresie ustalonym w ustawie - *Prawo ochrony środowiska*.

Narodowy Fundusz Ochrony Środowiska i Gospodarki Wodnej oraz wojewódzkie fundusze ochrony środowiska i gospodarki wodnej udzielają dotacji, pożyczek oraz przekazują środki finansowe na podstawie umów cywilnoprawnych.

Do zadań związanych z oczyszczaniem kraju z azbestu można w szczególności zaliczyć:

- 1) przedsięwzięcia z zakresu gospodarki odpadami;
- 2) przedsięwzięcia z zakresu ochrony powierzchni ziemi;
- 3) rozwój sieci laboratoriów służących ochronie środowiska;
- 4) edukację ekologiczną oraz propagowanie działań proekologicznych i zasady zrównoważonego rozwoju;
- 5) opracowywanie i wdrażanie nowych technik i technologii w zakresie ochrony środowiska;
- 6) wojewódzkie programy ochrony środowiska, programy ochrony powietrza, plany gospodarki odpadami, a także wspomaganie realizacji tych programów i planów;
- 7) współfinansowanie projektów inwestycyjnych z zakresu ochrony środowiska, które mają być współfinansowane ze środków pochodzących z Unii Europejskiej, w ramach współpracy z organizacjami międzynarodowymi oraz współpracy dwustronnej, a także realizowanych na zasadach określonych w ustawie z dnia 19 grudnia 2008 r. o partnerstwie publiczno-prywatnym (Dz. U. z 2009 r. Nr 19, poz. 100).

Bank Ochrony Środowiska S.A. jest uniwersalnym bankiem komercyjnym specjalizującym się w finansowaniu przedsięwzięć proekologicznych. BOŚ współpracuje z polskimi i zagranicznymi instytucjami finansowymi, w tym funduszami i fundacjami działającymi na rzecz ochrony środowiska. Dzięki temu oferuje szeroką gamę kredytów. Zadania z zakresu usuwania wyrobów zawierających azbest mogą być finansowane poprzez udzielanie następujących rodzajów kredytów:

- 1) kredyty preferencyjne z dopłatami z Wojewódzkich Funduszy Ochrony Środowiska i Gospodarki Wodnej do oprocentowania, charakteryzujące się m.in. niższym od komercyjnego oprocentowaniem i możliwością uzyskania karencji w spłacie kapitału. Warunki udzielania tych kredytów są zróżnicowane, określone w umowie przez konkretny WFOŚiGW (przedsięwzięcie musi wpisywać się w listę priorytetów funduszu);
- 2) kredyty komercyjne ze środków banków zagranicznych - linia KfW5 (*Kreditanstalt für Wiederaufbau*) oraz ze środków banku, w tym w ramach porozumień BOŚ ze sprzedawcami i dystrybutorami wyrobów służących ochronie środowiska.

Środki z Unii Europejskiej

W okresie programowania 2014 - 2020 pomoc finansowa z funduszy strukturalnych Unii Europejskiej będzie przyznawana w Polsce w ramach poszczególnych programów pomocowych (tzw. programów operacyjnych), stanowiących narzędzia realizacji Narodowej Strategii Spójności.

W zależności od rodzaju programu, beneficjentami mogą być m.in. jednostki samorządu terytorialnego oraz ich związki, podmioty świadczące usługi z zakresu zadań własnych jednostek samorządu terytorialnego, jednostki organizacyjne jednostek samorządu terytorialnego posiadające osobowość prawną, spółdzielnie mieszkaniowe, wspólnoty mieszkaniowe, gminy wiejskie, miejsko-wiejskie i miejskie, młodzi rolnicy, rolnicy podejmujący działalność nierolniczą.

Usuwanie azbestu i wyrobów zawierających azbest w latach 2009-2015 może być wspierane ze środków unijnych w ramach Regionalnych Programów Operacyjnych.

Nie ma możliwości oszacowania środków finansowych przeznaczanych w ramach RPO na działania związane z bezpiecznym usuwaniem azbestu, ponieważ jest to zależne od ilości złożonych wniosków w ramach konkursów ogłaszanych w poszczególnych województwach oraz od ilości wybranych projektów do dofinansowania.

Projekty z zakresu remontów lub przebudowy budynków mogą dotyczyć renowacji części wspólnych wielorodzinnych budynków mieszkalnych, renowacji lub adaptacji budynków na cele mieszkaniowe, modernizacji gospodarstw rolnych, a także działań w zakresie ułatwiania startu młodym rolnikom, różnicowania działalności w kierunku nierolniczym, odnowę i rozwój wsi. Wsparcie udzielane jest w ramach Regionalnych Programów Operacyjnych i Programu Rozwoju Obszarów Wiejskich na lata 2007-2013.

6. PODSUMOWANIE

Głównym celem Programu usuwania azbestu i wyrobów zawierających azbest z terenu Gminy Konopiska jest zaplanowanie usunięcia wyrobów azbestowych z terenu Gminy oraz ich bezpieczne unieszkodliwienie.

W trakcie inwentaryzacji wyrobów zawierających azbest, a w szczególności płyt azbestowo – cementowych na terenie Gminy Konopiska pozyskano informacje o ilości i stanie wyrobów zawierających azbest zlokalizowanych w Gminie. Na podstawie uzyskanych wyników inwentaryzacji można stwierdzić, iż na terenie Gminy znajduje się **85 380,70 m²** wyrobów zawierających azbest, co w przeliczeniu daje **939,19 Mg** tego wyrobu.

W „Programie (...)” zawarto informacje dotyczące właściwości azbestu, jak również określono harmonogram zadań do realizacji, szacując ich koszt w rozbiciu na lata. Określone w harmonogramie zadania uwzględniają rolę samorządu gminnego, samorządu powiatowego i innych jednostek w jego realizacji. Proces usuwania wyrobów zawierających azbest powinien być zakończony do końca 2032 roku. Przyjęto harmonogram zgodny z „*Programem Oczyszczania Kraju z Azbestu na lata 2009 – 2032*”. Na podstawie wyników inwentaryzacji płyt azbestowo – cementowych wykorzystywanych w budownictwie na terenie Gminy Konopiska przyjęto, iż w latach 2014 – 2018 powinno być unieszkodliwione **21 345,18 m² (234,80 Mg)**, po etapie II w latach 2019 – 2022 – **42 690,35 m² (469,59 Mg)**, w latach 2023 – 2027 po etapie III – **64 035,53 m² (704,39 Mg)** oraz po etapie IV w latach 2028 – 2032 – **85 380,70 m² (939,19 Mg)**.

Bardzo ważne jest zastosowanie się właścicieli i zarządców obiektów budowlanych do obowiązku prowadzenia okresowych kontroli i oceny stanu technicznego wyrobów zawierających azbest oraz przekazywania właściwym jednostkom danych o ilości, stanie i miejscu występowania azbestu. Pozwoli to na uzyskanie pełnej wiedzy na ten temat i podejmowanie przez jednostki samorządowe skutecznych działań mających na celu pomoc właścicielom obiektów w usuwaniu i unieszkodliwianiu azbestu. Istotna jest również świadomość przedsiębiorców wykonujących prace związane z usuwaniem wyrobów zawierających azbest. Wykonywanie tych prac wyłącznie przez wyspecjalizowane i uprawnione w tym zakresie firmy pozwoli zminimalizować zagrożenie wynikające z nieprawidłowego ich prowadzenia. Z tego względu jednym z głównych celów niniejszego

Programu jest przybliżenie jak najszerszym kręgom społeczeństwa problematyki bezpiecznej eksploatacji i usuwania wyrobów zawierających azbest.

W opracowaniu wskazano również możliwości pozyskania środków z różnych źródeł dofinansowania do likwidacji wyrobów zawierających azbest z terenu Gminy Konopiska.

Przewiduje się, że w przypadku pozyskania funduszy na likwidację azbestu w następnych latach Gmina będzie otrzymywać sporadyczne zgłoszenia o miejscach występowania azbestu (głównie magazynowanego na posesji), co przyczyni się do lepszej wiedzy na temat ilości azbestu. Pozwoli to lepiej poznać potrzeby w tym zakresie, precyzyjniej planować środki niezbędne do wydania na ten cel oraz stopniowo wyeliminować wyroby azbestowe z terenu Gminy, co jest celem Programu.

7. ZAŁĄCZNIKI

Załącznik nr 1 - Ocena stanu i możliwości bezpiecznego użytkowania wyrobów zawierających azbest.

Załącznik nr 2 - Informacja o wyrobach zawierających azbest i miejscu ich wykorzystania.

Załącznik nr 3 - Informacja o wyrobach zawierających azbest, których wykorzystywanie zostało zakończone.

Załącznik nr 4 - Wzór oznakowania dla miejsc zawierających azbest lub wyroby zawierające azbest.

Załącznik nr 5 - Wzór "Karty Ewidencji Odpadu".

Załącznik nr 6 - Wzór "Karty Przekazania Odpadu".

Załącznik nr 7 - Zgłoszenie przystąpienia do prac polegających na zabezpieczeniu / usunięciu* wyrobów zawierających azbest.

Załącznik nr 8 - Nazwy wyrobów azbestowych i kody odpowiadających im odpadów wraz z przelicznikami.

Załącznik nr 9 - Informacja z inwentaryzacji o rodzaju, ilości i miejscach występowania wyrobów zawierających azbest stwarzających szczególne zagrożenie dla środowiska – stan na sierpień 2014 r.

Załącznik nr 10 - Zestawieniu wyników inwentaryzacji wyrobów zawierających azbest w postaci warstwy obrysów obiektów z przypisanymi do obiektu atrybutami: numer działki ewidencyjnej i numer obrębu ewidencyjnego w formacie *.shp i *.pdf.

Załącznik nr 1

OCENA
stanu i możliwości bezpiecznego użytkowania wyrobów zawierających azbest

Nazwa miejsca/ obiektu/ urządzenia budowlanego/ instalacji przemysłowej:

.....

Adres miejsca / obiektu / urządzenia budowlanego / instalacji przemysłowej:

.....

Rodzaj zabudowy¹⁾Numer działki ewidencyjnej²⁾Numer obrębu ewidencyjnego²⁾Nazwa / rodzaj wyrobu³⁾Ilość wyrobów⁴⁾Data sporządzenia poprzedniej oceny⁵⁾

Grupa / Nr	Rodzaj i stan wyrobu	punkty	Ocena
I. Sposób zastosowania azbestu			
1.	Powierzchnia pokryta masą natryskową z azbestem (torkret)	30	
2.	Tynk zawierający azbest	30	
3.	Lekkie płyty izolacyjne z azbestem (ciężar obj. < 1.000 kg/m ³)	25	
4.	Pozostałe wyroby z azbestem (np. pokrycia dachowe, elewacyjne)	10	

II. Struktura powierzchni wyrobu z azbestem			
5.	Duże uszkodzenia powierzchni, naruszona struktura włókien	60	
6.	Niewielkie uszkodzenia powierzchni (rysy, odpryski, załamania), naruszona struktura włókien	30	
7.	Ścisła struktura włókien przy braku warstwy zabezpieczającej lub jej dużych ubytkach	15	
8.	Warstwa zabezpieczająca bez uszkodzeń	0	
III. Możliwość uszkodzenia powierzchni wyrobu z azbestem			
9.	Wyrób jest przedmiotem jakichś prac	30	
10.	Wyrób bezpośrednio dostępny (do wysokości 2m)	15	
11.	Wyrób narażony na uszkodzenia mechaniczne	10	
12.	Wyrób narażony na wstrząsy i drgania lub czynniki atmosferyczne	10	
13.	Wyrób nie jest narażony na wpływy zewnętrzne	0	
IV. Miejsce usytuowania wyrobu w stosunku do pomieszczeń użytkowych			
14.	Bezpośrednio w pomieszczeniu	30	
15.	Za zawieszonym, nieszczelnym sufitem lub innym pokryciem	25	
16.	W systemie wywietrzania pomieszczenia (kanały wentylacyjne)	25	
17.	Na zewnątrz obiektu (np. tynk)	20	
18.	Elementy obiektu (np. osłony balkonowe, filarki międzyokienne)	10	
19.	Za zawieszonym szczelnym sufitem lub innym pokryciem, ponad	5	

	pyłoszczelną powierzchnią lub poza szczelnym kanałem wentylacyjnym		
20.	Bez kontaktu z pomieszczeniem (np. na dachu odizolowanym od pomieszczeń mieszkalnych)	0	
V. Wykorzystanie miejsca/obiektu/urządzenia budowlanego/instalacji przemysłowej			
21.	Regularne przez dzieci, młodzież lub sportowców	40	
22.	Stałe lub częste (np. zamieszkanie, miejsce pracy)	30	
23.	Czasowe (np. domki rekreacyjne)	15	
24.	Rzadkie (np. strychy, piwnice, komórki)	5	
25.	Nieużytkowane (np. opuszczone zabudowania mieszkalne lub gospodarskie, wyłączone z użytkowania obiekty, urządzenia lub instalacje)	0	
SUMA PUNKTÓW OCENY			
STOPIEŃ PILNOŚCI			

Stopień pilności I	wymagane pilnie usunięcie (wymiana na wyrób bezazbestowy) lub zabezpieczenie	od 120 punktów
Stopień pilności II	wymagana ponowna ocena w terminie do 1 roku	od 95 do 115 punktów
Stopień pilności III	wymagana ponowna ocena w terminie do 5 lat	do 90 punktów

UWAGA: W każdej z pięciu grup arkusza należy wskazać co najmniej jedną pozycję. Jeśli w grupie zostanie wskazana więcej niż jedna pozycja, sumując punkty z poszczególnych

grup, należy uwzględnić tylko pozycję o najwyższej punktacji w danej grupie. Sumaryczna liczba punktów pozwala określić stopień pilności.

.....
Oceniający nazwisko i imię

.....
Właściciel / Zarządca

.....
(miejscowość, data)

.....
(adres lub pieczęć z adresem)

Objaśnienia:

¹⁾ Należy podać rodzaj zabudowy: budynek mieszkalny, budynek gospodarczy, budynek przemysłowy, inny.

²⁾ Należy podać numer obrębu ewidencyjnego i numer działki ewidencyjnej faktycznego miejsca występowania azbestu.

³⁾ Przy określaniu rodzaju wyrobu zawierającego azbest należy stosować następującą klasyfikację:

- płyty azbestowo-cementowe płaskie stosowane w budownictwie,
- płyty faliste azbestowo-cementowe dla budownictwa,
- rury i złącza azbestowo-cementowe,
- izolacje natryskowe środkami zawierającymi w swoim składzie azbest,
- wyroby cierne azbestowo-kauczukowe,
- przędza specjalna, w tym włókna azbestowe obrobione,
- szczeliwa azbestowe,
- taśmy tkane i plecione, sznury i sznurki,
- wyroby azbestowo-kauczukowe, z wyjątkiem wyrobów ciernych,
- papier, tektura,
- inne wyroby zawierające azbest, oddzielnie niewymienione, w tym papier i tektura, podać jakie.

⁴⁾ Ilość wyrobów azbestowych podana w jednostkach masy (Mg) oraz w jednostkach właściwych dla danego wyrobu (m^2 , m^3 , mb).

⁵⁾ Należy podać datę przeprowadzenia poprzedniej oceny; jeśli jest to pierwsza ocena, należy wpisać „pierwsza ocena”.

Załącznik nr 2

**INFORMACJA O WYROBACH ZAWIERAJĄCYCH AZBEST¹⁾ I MIEJSCU ICH
WYKORZYSTYWANIA**

1. Miejsce, adres
-
2. Właściciel/zarządca/użytkownik²⁾:
- a) osoba prawna - nazwa, adres
-
- b) osoba fizyczna - imię, nazwisko i adres
-
3. Tytuł własności
-
4. Nazwa, rodzaj wyrobu²⁾
-
5. Ilość (m², tony)³⁾
6. Przydatność do dalszej eksploatacji⁴⁾
7. Przewidywany termin usunięcia wyrobu:
- a) okresowej wymiany z tytułu zużycia wyrobu⁵⁾
- b) całkowitego usunięcia niebezpiecznych materiałów i substancji
-
-
8. Inne istotne informacje o wyrobach⁶⁾
-

.....
(podpis)

Data

Objaśnienia:

- ^{*)} Niepotrzebne skreślić.
- 1) Za wyrób zawierający azbest uważa się każdy wyrób o stężeniu równym lub wyższym od 0,1 % azbestu.
- 2) Przy określaniu rodzaju wyrobu zawierającego azbest należy stosować następującą klasyfikację:
- płyty azbestowo-cementowe płaskie stosowane w budownictwie,
 - płyty faliste azbestowo-cementowe dla budownictwa,
 - rury i złącza azbestowo-cementowe,
 - izolacje natryskowe środkami zawierającymi w swoim składzie azbest,
 - wyroby cierne azbestowo-kauczukowe,
 - przędza specjalna, w tym włókna azbestowe obrobione,
 - szczeliwa azbestowe,
 - taśmy tkane i plecione, sznury i sznurki,
 - wyroby azbestowo-kauczukowe, z wyjątkiem wyrobów ciernych,
 - papier, tektura,
 - inne wyroby zawierające azbest, oddzielnie nie wymienione, w tym papier i tektura.
- 3) Podać podstawę zapisu (np. dokumentacja techniczna, pomiar z natury).
- 4) Według "Oceny stanu i możliwości bezpiecznego użytkowania wyrobów zawierających azbest" - załącznik nr 1 do rozporządzenia ministra właściwego do spraw gospodarki w sprawie sposobów bezpiecznego użytkowania oraz warunków usuwania wyrobów zawierających azbest.
- 5) Na podstawie corocznego rozporządzenia ministra właściwego do spraw gospodarki w sprawie dopuszczenia wyrobów zawierających azbest do produkcji lub do wprowadzenia na polski obszar celny.
- 6) Np. informacja o oznaczeniu na planie sytuacyjnym terenu instalacji lub urządzenia zawierającego azbest.

Załącznik nr 3

INFORMACJA O WYROBACH ZAWIERAJĄCYCH AZBEST¹⁾, KTÓRYCH
WYKORZYSTYWANIE ZOSTAŁO ZAKOŃCZONE

1. Miejsce, adres
 2. Właściciel/zarządca/użytkownik^{*)}:
 - a) osoba prawna - nazwa, adres,
 - b) osoba fizyczna - imię, nazwisko i adres
 3. Tytuł własności
 4. Nazwa, rodzaj wyrobu²⁾
 5. Ilość (m², tony)³⁾
 6. Rok zaprzestania wykorzystywania wyrobów
 7. Planowane usunięcia wyrobów:
 - a) sposób
 - b) przez kogo
 - c) termin
 8. Inne istotne informacje o wyrobach⁴⁾
-
(podpis, data)

O b j a ś n i e n i a :

*) Niepotrzebne skreślić.

1) Za wyrób zawierający azbest uważa się każdy wyrób o stężeniu równym lub wyższym od 0,1 % azbestu.

2) Przy określaniu rodzaju wyrobu zawierającego azbest należy stosować następującą klasyfikację:

- płyty azbestowo-cementowe płaskie stosowane w budownictwie,
- płyty faliste azbestowo-cementowe dla budownictwa,
- rury i złącza azbestowo-cementowe,
- izolacje natryskowe środkami zawierającymi w swoim składzie azbest,
- wyroby cierne azbestowo-kauczukowe,
- przędza specjalna, w tym włókna azbestowe obrobione,
- szczeliwa azbestowe,
- taśmy tkane i plecione, sznury i sznurki,
- wyroby azbestowo-kauczukowe, z wyjątkiem wyrobów ciernych,
- papier, tektura,
- inne wyroby zawierające azbest, oddzielnie niewymienione.

3) Podać podstawę zapisu (np. dokumentacja techniczna, spis z natury).

4) Np. informacja o oznaczeniu na planie sytuacyjnym.

Wzór oznakowania dla miejsc zawierających azbest lub wyroby zawierające azbest.

Oznakowanie wzorowane jest na postanowieniu Unii Europejskiej (załącznik II do Dyrektywy 83/478/EWG).

Wszystkie wyroby zawierające azbest oraz odpady lub miejsca ich występowania powinny być oznakowane w następujący sposób:

- a) oznakowanie zgodne z podanym wzorem, powinno posiadać wymiary co najmniej 5 cm wysokość (H) i 2,5 cm szerokość,
- b) oznakowanie powinno się składać z dwóch części:
części górnej ($h_1 = 40\% H$) zawierającej literę „a” w białym kolorze na czarnym tle,
części dolnej ($h_2 = 60\% H$), zawierającej standardowy napis w białym i/lub czarnym kolorze na czerwonym tle i powinien być wyraźnie czytelny,
- c) jeżeli wyrób zawiera krokidolit, standardowo stosowany zwrot „zawiera azbest” powinien być zastąpiony zwrotem „zawiera krokidolit-azbest niebieski”.

Wzór " Karty Ewidencji Odpadu"

KARTA EWIDENCJI ODPADU ¹⁾				Nr karty	Rok kalendarzowy
Kod odpadu ²⁾					
Rodzaj odpadu ²⁾					
Procentowa zawartość PCB w odpadzie ³⁾					
Posiadacz odpadów ⁴⁾					
Adres posiadacza odpadów ⁵⁾					
Województwo	Gmina	Miejscowość	Telefon służbowy	Faks służbowy	
Ulica		Nr domu	Nr lokalu	Kod pocztowy	
Miejsce prowadzenia działalności ⁶⁾					
Województwo	Gmina	Miejscowość	Telefon służbowy	Faks służbowy	
Ulica		Nr domu	Nr lokalu	Kod pocztowy	
Działalność w zakresie:⁷⁾					
	W	Zb	Od	Un	Ok
	<input type="checkbox"/>	<input type="checkbox"/>	<input type="checkbox"/>	<input type="checkbox"/>	<input type="checkbox"/>
Miesiąc	Masa	Masa odebranych	Masa	Nr karty	Gospodarowanie odpadami

	wytworzonych odpadów [Mg] ^{8,9)}	odpadów komunalnych [Mg] ^{8,10,11)}	przyjętych odpadów [Mg] ⁸⁾	przekazania odpadu ¹²⁾	we własnym zakresie			odpady przekazane		imię i nazwisko osoby sporządzającej
					masa [Mg] ^{8,13)}	metoda odzysku R ¹⁴⁾	metoda unieszkodliwiania D ¹⁵⁾	masa [Mg] ⁸⁾	nr karty przekazania odpadu ¹⁶⁾	

Objaśnienia:

- 1) W przypadku wytwarzania, zbierania, odzysku i unieszkodliwiania odpadów należy sporządzać osobną kartę ewidencji odpadu dla każdego miejsca prowadzenia działalności, z wyjątkiem usług, o których mowa w art. 3 ust. 3 pkt 22 ustawy z dnia 27 kwietnia 2001 r. o odpadach. W przypadku odbierania odpadów komunalnych należy sporządzić osobno kartę dla każdej gminy, z terenu której odpady komunalne są odbierane. Nie dotyczy komunalnych osadów ściekowych stosowanych w celach, o których mowa w art. 43 ust. 1 ustawy z dnia 27 kwietnia 2001 r. o odpadach, prowadzącego zakład przetwarzania, o którym mowa w ustawie z dnia 29 lipca 2005 r. o zużytym sprzęcie elektrycznym i elektronicznym (Dz. U. Nr 180, poz. 1495, z późn. zm.), w zakresie odpadów powstałych w wyniku demontażu zużytego sprzętu elektrycznego i elektronicznego, oraz prowadzącego stację demontażu i prowadzącego punkt zbierania pojazdów, o których mowa w ustawie z dnia 20 stycznia 2005 r. o recyklingu pojazdów wycofanych z eksploatacji (Dz. U. Nr 25, poz. 202, z późn. zm.), w zakresie gospodarowania pojazdami wycofanymi z eksploatacji.
- 2) Zgodnie z katalogiem odpadów stanowiącym załącznik do rozporządzenia Ministra Środowiska z dnia 27 września 2001 r. w sprawie katalogu odpadów (Dz. U. Nr 112, poz. 1206).
- 3) Dotyczy działalności w zakresie unieszkodliwiania PCB.
- 4) Podać imię i nazwisko lub nazwę posiadacza odpadów. W przypadku odbierania odpadów komunalnych posiadaczem obowiązany do wypełnienia karty ewidencji odpadu jest przedsiębiorca, który uzyskał zezwolenie na prowadzenie działalności w zakresie odbierania odpadów od właścicieli nieruchomości, o którym mowa w ustawie z dnia 13 września 1996 r. o utrzymaniu czystości i porządku w gminach (Dz. U. z 2005 r. Nr 236, poz. 2008, z późn. zm.), lub gminna jednostka organizacyjna, o której mowa w tej ustawie.
- 5) Podać adres zamieszkania lub siedziby posiadacza odpadów.

- 6) Podać adres miejsca prowadzenia działalności. W przypadku posiadania decyzji na prowadzenie działalności na terenie całego kraju lub na określonym obszarze należy wskazać adres siedziby lub miejsca zamieszkania posiadacza odpadów. W przypadku przedsiębiorcy, który uzyskał zezwolenie na odbieranie odpadów komunalnych od właścicieli nieruchomości, o którym mowa w ustawie z dnia 13 września 1996 r. o utrzymaniu czystości i porządku w gminach, należy podać województwo i gminę.
- 7) Zaznaczyć symbolem X właściwy kwadrat: W – wytwarzanie odpadów, Zb – zbieranie odpadów, Od – odzysk, Un – unieszkodliwianie odpadów, Ok – odbieranie odpadów komunalnych.
- 8) Podać masę odpadów z dokładnością co najmniej do pierwszego miejsca po przecinku dla odpadów innych niż niebezpieczne; co najmniej do trzeciego miejsca po przecinku dla odpadów niebezpiecznych.
- 9) Nie dotyczy odpadów komunalnych.
- 10) Odpady komunalne w rozumieniu definicji zawartej w ustawie z dnia 27 kwietnia 2001 r. o odpadach.
- 11) Wypełnia przedsiębiorca, który uzyskał zezwolenie na prowadzenie działalności w zakresie odbierania odpadów od właścicieli nieruchomości, o którym mowa w ustawie z dnia 13 września 1996 r. o utrzymaniu czystości i porządku w gminach, lub gminna jednostka organizacyjna, o której mowa w tej ustawie.
- 12) Podać nr karty przekazania, na podstawie której odpad został przyjęty. W przypadku przywozu odpadów na terytorium kraju należy wpisać „Przywóz do RP”. W przypadku przyjmowania odpadów z innego miejsca prowadzenia działalności danego posiadacza odpadów należy wskazać to miejsce, podając województwo, nazwę miejscowości, ulicę, nr domu i lokalu. W przypadku przyjmowania odpadów od posiadacza zwolnionego z obowiązku prowadzenia ewidencji odpadów rubryka pozostaje niewypełniona.
- 13) Podać masę odpadów zagospodarowanych we własnym zakresie.
- 14) Symbole R określają procesy odzysku zgodnie z załącznikiem nr 5 do ustawy z dnia 27 kwietnia 2001 r. o odpadach.
- 15) Symbole D określają procesy unieszkodliwiania odpadów zgodnie z załącznikiem nr 6 do ustawy z dnia 27 kwietnia 2001 r. o odpadach.
- 16) Podać nr karty przekazania odpadu, którą został przekazany innemu posiadaczowi odpadów. W przypadku wywozu odpadów poza terytorium kraju należy wpisać „Wywóz poza RP”. W przypadku przekazania odpadów osobom fizycznym lub jednostkom organizacyjnym niebędącym przedsiębiorcami do wykorzystania na własne potrzeby zgodnie z przepisami wydanymi na podstawie art. 33 ust. 3 ustawy z dnia 27 kwietnia 2001 r. o odpadach należy wpisać „Przekazane os. fiz.”. W przypadku przekazywania do innego miejsca prowadzenia działalności danego posiadacza odpadów należy wskazać to miejsce, podając województwo, nazwę miejscowości, ulicę, nr domu i lokalu.

Wzór "Karty Przekazania Odpadu".

KARTA PRZEKAZANIA ODPADU		Nr karty ¹⁾	Rok kalendarzowy
Posiadacz odpadów, który przekazuje odpad ^{2,3)}	Transportujący odpad ^{2,4)}		Posiadacz odpadów, który przejmuje odpad ²⁾
Adres ⁵⁾	Adres ^{5,6)}		Adres ⁵⁾
Nr REGON ⁶⁾	Nr REGON ^{6,7)}	Nr REGON ⁶⁾	
Miejsce przeznaczenia odpadów ⁸⁾			
Rodzaj procesu przetwarzania, któremu powinien zostać poddany odpad ⁹⁾			
Wnioskuję o wydanie dokumentu potwierdzającego odzysk lub recykling ¹⁰⁾		TAK <input type="checkbox"/>	NIE <input type="checkbox"/>
Kod odpadu ¹¹⁾	Rodzaj odpadu ¹¹⁾		
Data/miesiąc ^{12,13)}	Masa przekazanych odpadów [Mg] ¹⁴⁾	Numer rejestracyjny pojazdu, przyczepy lub naczepy ^{7,15)}	

Potwierdzam przekazanie odpadu	Potwierdzam wykonanie usługi transportu ^{4,6)}	Potwierdzam przejęcie odpadu
data, pieczęć i podpis	data, pieczęć i podpis	data, pieczęć i podpis

Objaśnienia:

- 1) Numer jest nadawany przez posiadacza odpadów, który przekazuje odpad.
- 2) Podać imię i nazwisko lub nazwę podmiotu.
- 3) W przypadku odpadów komunalnych do wypełnienia karty przekazania odpadu jest obowiązany przedsiębiorca, który uzyskał zezwolenie na prowadzenie działalności w zakresie odbierania odpadów od właścicieli nieruchomości, o którym mowa w ustawie z dnia 13 września 1996 r. o utrzymaniu czystości i porządku w gminach (Dz. U. z 2005 r. Nr 236, poz. 2008, z późn. zm.), lub gminna jednostka organizacyjna, o której mowa w tej ustawie.
- 4) Dotyczy przedsiębiorcy transportującego odpady, niebędącego posiadaczem odpadów, działającego na zlecenie innego posiadacza odpadów, który zlecił mu wykonanie usługi transportu odpadów.
- 5) Podać adres zamieszkania lub siedziby podmiotu.
- 6) O ile posiada.
- 7) W przypadku gdy odpad jest transportowany kolejno przez dwóch lub więcej prowadzących działalność w zakresie transportu odpadów, w oznaczonych rubrykach należy podać wymagane dane i podpisy wszystkich transportujących odpad z zachowaniem kolejności transportowania odpadu.

- 8) Podać adres miejsca odbioru odpadu, pod który należy dostarczyć odpad, wskazany przez posiadacza odpadu transportującemu odpady.
- 9) Dotyczy stacji demontażu w przypadku przekazywania odpadów powstałych w wyniku demontażu pojazdów wycofanych z eksploatacji. Podać symbol R lub D. Symbole R określają procesy odzysku zgodnie z załącznikiem nr 5 do ustawy z dnia 27 kwietnia 2001 r. o odpadach. Symbole D określają procesy unieszkodliwiania odpadów zgodnie z załącznikiem nr 6 do ustawy z dnia 27 kwietnia 2001 r. o odpadach.
- 10) Dotyczy dokumentów wystawianych przez prowadzących odzysk lub recykling na podstawie ustawy z dnia 11 maja 2001 r. o obowiązkach przedsiębiorców w zakresie gospodarowania niektórymi odpadami oraz o opłacie produktowej (Dz. U. z 2007 r. Nr 90, poz. 607, z późn. zm.).
- 11) Zgodnie z katalogiem odpadów stanowiącym załącznik do rozporządzenia Ministra Środowiska z dnia 27 września 2001 r. w sprawie katalogu odpadów (Dz. U. Nr 112, poz. 1206).
- 12) W przypadku odpadów niebezpiecznych podać datę przekazania odpadu.
- 13) Karta może być stosowana jako jednorazowa karta przekazania odpadu lub jako zbiorcza karta przekazania odpadu, obejmująca odpad danego rodzaju przekazywany łącznie w czasie jednego miesiąca kalendarzowego, za pośrednictwem tego samego transportującego odpady temu samemu posiadaczowi odpadów.
- 14) Podać masę odpadów z dokładnością co najmniej do pierwszego miejsca po przecinku dla odpadów innych niż niebezpieczne; co najmniej do trzeciego miejsca po przecinku dla odpadów niebezpiecznych.
- 15) Dotyczy odpadów niebezpiecznych.

Załącznik nr 7

....., dnia

.....

.....

.....

(nazwa i adres wykonawcy prac nr telefonu)

ZGŁOSZENIE**przystąpienia do prac polegających na zabezpieczeniu/usunięciu*
wytrobów zawierających azbest.**

Zgodnie z wymogami § 6 ust. 2 i 3 rozporządzenia Ministra Gospodarki Pracy i
Polityki Społecznej z dnia 2 kwietnia 2004 r., **w sprawie sposobów i warunków
bezpiecznego użytkowania i usuwania wytrobów zawierających azbest**

(Dz.U. z 2004 r. Nr 71 póź. 649) zgłaszam/y* rozpoczęcie prac związanych z
zabezpieczeniem/usunięciem* wytrobów zawierających azbest na podstawie decyzji

.....z dnia.....

Nr zatwierdzającej program gospodarowania

odpadami niebezpiecznymi w.....

(rodzaj obiektu/urządzenia budowlanego/instalacji przemysłowej)

na nieruchomości położonej w.....

przy ulicy.....nr.....,

nr ewidencyjny działki.....stanowiącej własność

.....

1. Rodzaj i nazwa wyrobu (gęstość objętościowa i ilość).....

2. Termin rozpoczęcia prac.....

3. Termin zakończenia prac.....
4. Liczba pracowników, którzy przebywać będą w kontakcie z azbestem

Zobowiązuję/my* się do przedłożenia nowego zgłoszenia w przypadku zmiany warunków prowadzenia robót.

Załącznik :

- kopia aktualnej oceny stanu wyrobów zawierających azbest;

.....

(podpis wykonawcy)

* niepotrzebne skreślić

Załącznik nr 8

Nazwy wyrobów azbestowych i kody odpowiadających im odpadów wraz z przelicznikami.

Kod wyrobu	Rodzaj wyrobu zawierającego azbest	Kod odpadu powstającego z wyrobu	Jednostka miary	Przelicznik na [kg]
W01	Płyty azbestowo-cementowe płaskie stosowane w budownictwie	17 06 05	m ² , kg	11
W02	Płyty azbestowo-cementowe faliste dla budownictwa	17 06 05	m ² , kg	11
W03	Rury i złącza azbestowo-cementowe			
W03.1	rury i złącza azbestowo-cementowe do usunięcia	17 06 05	m, kg	40
W03.2	rury i złącza azbestowo-cementowe do pozostawienia w ziemi	-	m, kg	40
W04	Izolacje natryskowe środkami zawierającymi w swoim składzie azbest	17 06 01	m ³ , kg	300
W05	Wyroby cierne azbestowo-kauczukowe	16 01 11	kg	
W06	Przędza specjalna, w tym włókna azbestowe obrobione (tkaniny i odzież ochronna)	15 02 02	kg	
W07	Szczeliwa azbestowe	17 06 01	kg	
W08	Taśmy tkane i plecione, sznury i sznurki	17 06 01	kg	
W09	Wyroby azbestowo-kauczukowe, z wyjątkiem wyrobów ciernych	17 06 01	kg	
W10	Papier, tektura	17 06 01	m ² , kg	1,5
W11	Inne wyroby zawierające azbest, osobno nie wymienione			
W11.1	otuliny azbestowo-cementowe	17 06 01	m, kg	6
W11.2	kształtki azbestowo-cementowe budowlane (przewody wentylacyjne, podokienniki, osłony kanałów spalin)	17 06 05	m ² , kg	15
W11.3	kształtki azbestowo-	16 02 13	kg	

	cementowe elektroizolacyjne			
W11.4	płytki PCV	17 09 03	m ² , kg	5
W11.5	płyty ogniochronne	17 06 01	m ² , kg	20
W11.6	papy, kity, i masy hydroizolacyjne	17 09 03	kg	
W11.7	sprzęt gospodarstwa domowego	20 01 35	kg	
W11.8	ubrania robocze, maski, filtry zanieczyszczone azbestem	15 02 02	kg	
W11.9	inne wyżej nie wymienione		kg	
W12	Drogi			
W12.1	drogi zabezpieczone	-	km, m ²	
W12.2	drogi niezabezpieczone	-	km, m ²	

UWAGA - jeżeli podano ilości wyrobów w innych jednostkach niż podane w tabeli prosimy o stosowanie następujących przeliczników:

dla W01 i W02: 1 m³ = 1350 kg

dla W05, W06 i W08: 1 m² = 11,5 kg

8. BIBLIOGRAFIA

1. Program Oczyszczania Kraju z Azbestu na lata 2009 – 2032;
2. Informator o zadaniach jednostek samorządu terytorialnego dla realizacji „Programu usuwania azbestu i wyrobów zawierających azbest stosowanych na terytorium Polski” - materiał przygotowany przez Ministerstwo Gospodarki i Pracy, Warszawa 2005;
3. Ł. Bystrzanowski, Każdy przedsiębiorca powinien znać zasady gry – przepisy dotyczące ochrony środowiska, Krupski Młyn 2012;
4. www.mgip.gov.pl;
5. www.bazaazbestowa.gov.pl;
6. www.polskabezazbestu.pl.

Inwestor:

Gmina Konopiska
ul. Lipowa 5
42 - 274 Konopiska



Załącznik nr 9:

**INWENTARYZACJA AZBESTU I WYROBÓW
ZAWIERAJĄCYCH AZBEST Z TERENU
GMINY KONOPISKA**



**Projekt współfinansowany ze
środków Ministerstwa
Gospodarki RP**

Konkurs – Azbest 2014!

KONOPISKA, WRZESIEŃ 2014 r.

CHARAKTERYSTYKA OBIEKTÓW AZBESTOWYCH ZLOKALIZOWANYCH NA TERENIE GMINY KONOPISKA

CHARAKTERYSTYKA OBIEKTÓW AZBESTOWYCH ZLOKALIZOWANYCH NA TERENIE GMINY KONOPISKA																	
ADRES NIERUCHOMOŚCI							OBIEKTY/URZĄDZENIA Z ZASTOSOWANIEM WYROBÓW ZAWIERAJĄCYCH AZBEST										
Lp.	nr obiektu	MIEJSCOWOŚĆ	ULICA	NR	NR OBRĘBU	NR DZIAŁKI	RODZAJ WYROBU		MIEJSCE WYSTĘPOWANIA					ILOŚĆ [m2]	ILOŚĆ [kg]	OCENA STOPNIA PILNOŚCI USUNIĘCIA	UWAGI
							FALISTE	PLASKIE	BM	BG	BMG	BP	BI				
1	148	ALEKSANDRIA I	BRZozowa	4	0001	464/2	X			X				358,80	3946,80	2	
2	146	ALEKSANDRIA I	BRZozowa	10	0001	465	X			X				22,08	242,88	2	
3	147	ALEKSANDRIA I	BRZozowa	10	0001	465	X			X				137,64	1514,04	3	
4	145	ALEKSANDRIA I	BRZozowa	22	0001	471	X			X				184,92	2034,12	1	
5	144	ALEKSANDRIA I	BRZozowa	42	0001	602	X			X				135,24	1487,64	3	
6	143	ALEKSANDRIA I	BRZozowa	44	0001	604	X		X					173,88	1912,68	2	
7	141	ALEKSANDRIA I	BRZozowa	46	0001	605/1	X		X					144,90	1593,90	3	
8	142	ALEKSANDRIA I	BRZozowa	46	0001	605/1	X			X				91,08	1001,88	2	
9	140	ALEKSANDRIA I	BRZozowa	48	0001	605/2	X				X			77,28	850,08	2	
10	139	ALEKSANDRIA I	BRZozowa	50	0001	744	X			X				253,92	2793,12	2	
11	568	ALEKSANDRIA I	DOLNA	13/15	0001	387/3	X			X				11,04	121,44	2	
12	97	ALEKSANDRIA I	GOŚCINNA	3	0001	77/1	X		X					132,48	1457,28	2	
13	95	ALEKSANDRIA I	GOŚCINNA	5	0001	77/1	X		X					111,78	1229,58	2	
14	96	ALEKSANDRIA I	GOŚCINNA	5	0001	77/1	X			X				176,64	1943,04	2	
15	98	ALEKSANDRIA I	GOŚCINNA	5	0001	77/1	X			X				27,60	303,60	2	
16	99	ALEKSANDRIA I	GOŚCINNA	5	0001	77/1	X			X				207,00	2277,00	2	
17	100	ALEKSANDRIA I	GOŚCINNA	13	0001	79		X		X				12,54	137,94	1	SPAD OD FRONTU ULICY
18	101	ALEKSANDRIA I	GOŚCINNA	19	0001	669	X		X					264,96	2914,56	2	
19	102	ALEKSANDRIA I	GOŚCINNA	35	0001	82/2	X			X				120,00	1320,00	2	
20	103	ALEKSANDRIA I	GOŚCINNA	37	0001	83/1	X			X				258,06	2838,66	2	
21	104	ALEKSANDRIA I	GOŚCINNA	37	0001	83/1	X			X				96,60	1062,60	3	
22	105	ALEKSANDRIA I	GOŚCINNA	37	0001	83/1	X			X				82,80	910,80	3	
23	106	ALEKSANDRIA I	GOŚCINNA	37	0001	83/1	X			X				121,44	1335,84	3	
24	107	ALEKSANDRIA I	GOŚCINNA	43	0001	153/4	X			X				48,30	531,30	3	TYLKO CZĘŚĆ
25	108	ALEKSANDRIA I	GOŚCINNA	43	0001	153/4	X			X				33,12	364,32	3	SPADEK
26	109	ALEKSANDRIA I	GOŚCINNA	64	0001	143/4	X			X				171,12	1882,32	2	
27	110	ALEKSANDRIA I	GOŚCINNA	64	0001	143/4	X			X				86,94	956,34	2	
28	111	ALEKSANDRIA I	GOŚCINNA	71	0001	161/2	X			X				220,80	2428,80	3	
29	112	ALEKSANDRIA I	GOŚCINNA	75	0001	162	X			X				96,24	1058,64	3	
30	113	ALEKSANDRIA I	GOŚCINNA	75	0001	162	X			X				34,50	379,50	3	
31	114	ALEKSANDRIA I	GOŚCINNA	75	0001	162	X			X				69,00	759,00	1	
32	115	ALEKSANDRIA I	GOŚCINNA	86	0001	139/1	X			X				121,44	1335,84	2	
33	116	ALEKSANDRIA I	GOŚCINNA	93	0001	348	X		X					86,94	956,34	2	
34	117	ALEKSANDRIA I	GOŚCINNA	93	0001	348	X			X				124,20	1366,20	2	
35	118	ALEKSANDRIA I	GOŚCINNA	93	0001	348	X			X				132,48	1457,28	3	
36	121	ALEKSANDRIA I	GOŚCINNA	113	0001	356/1	X			X				107,64	1184,04	2	
37	119	ALEKSANDRIA I	GOŚCINNA	114	0001	129	X		X					4,14	45,54	3	GANEK
38	122	ALEKSANDRIA I	GOŚCINNA	117	0001	359/2	X			X				149,04	1639,44	2	
39	123	ALEKSANDRIA I	GOŚCINNA	119	0001	359/3	X			X				96,00	1056,00	3	
40	124	ALEKSANDRIA I	GOŚCINNA	119	0001	359/3	X			X				55,20	607,20	2	
41	120	ALEKSANDRIA I	GOŚCINNA	122	0001	127/6	X			X				220,80	2428,80	3	
42	125	ALEKSANDRIA I	GOŚCINNA	128	0001	126/11	X			X				132,48	1457,28	2	
43	126	ALEKSANDRIA I	GOŚCINNA	128	0001	126/11	X			X				85,56	941,16	3	
44	128	ALEKSANDRIA I	GOŚCINNA	143	0001	382/1	X			X				176,64	1943,04	3	
45	129	ALEKSANDRIA I	GOŚCINNA	145	0001	383/5	X		X					93,84	1032,24	2	
46	130	ALEKSANDRIA I	GOŚCINNA	151	0001	386	X		X					231,84	2550,24	2	

CHARAKTERYSTYKA OBIEKTÓW AZBESTOWYCH ZLOKALIZOWANYCH NA TERENIE GMINY KONOPISKA

CHARAKTERYSTYKA OBIEKTÓW AZBESTOWYCH ZLOKALIZOWANYCH NA TERENIE GMINY KONOPISKA																	
ADRES NIERUCHOMOŚCI							OBIEKTY/URZĄDZENIA Z ZASTOSOWANIEM WYROBÓW ZAWIERAJĄCYCH AZBEST										
Lp.	nr obiektu	MIEJSCOWOŚĆ	ULICA	NR	NR OBRĘBU	NR DZIAŁKI	RODZAJ WYROBU		MIEJSCE WYSTĘPOWANIA					ILOŚĆ [m ²]	ILOŚĆ [kg]	OCENA STOPNIA PILNOŚCI USUNIĘCIA	UWAGI
							FALISTE	PŁASKIE	BM	BG	BMG	BP	BI				
47	131	ALEKSANDRIA I	GOŚCINNA	151	0001	386	X			X				240,12	2641,32	3	
48	132	ALEKSANDRIA I	GOŚCINNA	159	0001	390	X			X				57,96	637,56	3	
49	134	ALEKSANDRIA I	GOŚCINNA	167	0001	393/1	X		X					165,60	1821,60	3	
50	133	ALEKSANDRIA I	GOŚCINNA	169	0001	393/2		X	X					62,15	683,65	2	
51	138	ALEKSANDRIA I	GOŚCINNA	213	0001	442/1	X			X				82,11	903,21	3	
52	68	ALEKSANDRIA I	GOŚCINNA	255	0001	431/4	X			X				115,92	1275,12	2	
53	546	ALEKSANDRIA I	GOŚCINNA	12	0001	72/1	X				X			189,04	2079,44	3	
54	547	ALEKSANDRIA I	GOŚCINNA	22	0001	70/1	X		X					124,20	1366,20	3	
55	548	ALEKSANDRIA I	GOŚCINNA	28	0001	67/4	X				X			182,16	2003,76	3	
56	549	ALEKSANDRIA I	GOŚCINNA	28	0001	67/3	X			X				179,40	1973,40	3	
57	550	ALEKSANDRIA I	GOŚCINNA	30/32	0001	67/1	X					X		62,10	683,10	2	
58	551	ALEKSANDRIA I	GOŚCINNA	30/32	0001	67/1	X			X				179,40	1973,40	3	
59	552	ALEKSANDRIA I	GOŚCINNA	38	0001	66/5	X			X				198,72	2185,92	3	
60	553	ALEKSANDRIA I	GOŚCINNA	42	0001	64/6	X		X					111,78	1229,58	3	
61	554	ALEKSANDRIA I	GOŚCINNA	42	0001	64/8	X		X					66,24	728,64	3	
62	540	ALEKSANDRIA I	GOŚCINNA	6C	0001	4	X			X				88,32	971,52	3	
63	541	ALEKSANDRIA I	GOŚCINNA	6C	0001	4	X		X					46,92	516,12	2	
64	542	ALEKSANDRIA I	GOŚCINNA	6C	0001	4		X	X					118,54	1303,94	2	
65	544	ALEKSANDRIA I	GOŚCINNA	6C	0001	2/2	X			X				200,10	2201,10	3	
66	543	ALEKSANDRIA I	GOŚCINNA	6D	0001	3	X			X				173,88	1912,68	3	
67	545	ALEKSANDRIA I	GOŚCINNA	6F	0001	5	X			X				20,70	227,70	2	
68	539	ALEKSANDRIA I	GOŚCINNA	6G	0001	6/2	X			X				124,20	1366,20	3	
69	537	ALEKSANDRIA I	GOŚCINNA	6I	0001	8/1	X			X				57,96	637,56	3	
70	538	ALEKSANDRIA I	GOŚCINNA	6I	0001	8/1	X			X				82,28	905,08	3	
71	150	ALEKSANDRIA I	GÓRNA	75	0001	370/4	X		X					144,21	1586,31	3	
72	152	ALEKSANDRIA I	GÓRNA	75	0001	370/4	X					X		8,28	91,08	2	KOJEC
73	151	ALEKSANDRIA I	GÓRNA	77	0001	369	X					X		8,28	91,08	2	KOJEC
74	153	ALEKSANDRIA I	GÓRNA	105	0001	171	X			X				55,20	607,20	2	
75	154	ALEKSANDRIA I	GÓRNA	117	0001	167/1	X			X				132,48	1457,28	3	
76	149	ALEKSANDRIA I	GÓRNA		0001	418/4	X			X				104,52	1149,72	2	
77	160	ALEKSANDRIA I	LEŚNA	11	0001	271/2	X		X					111,78	1229,58	2	
78	161	ALEKSANDRIA I	LEŚNA	37	0001	283/2	X			X				110,40	1214,40	2	
79	159	ALEKSANDRIA I	LEŚNA		0001	268	X		X					198,72	2185,92	3	
80	162	ALEKSANDRIA I	LEŚNA		0001	284/4		X	X					138,54	1523,94	1	
81	569	ALEKSANDRIA I	PIASKOWA	5	0001	679	X				X			154,56	1700,16	3	
82	570	ALEKSANDRIA I	PIASKOWA	5	0001	679	X			X				5,52	60,72	3	
83	2	ALEKSANDRIA I	PIĘKNA	1	0001	55	X							16,56	182,16	1	SKŁADOWANY
84	1	ALEKSANDRIA I	PIĘKNA	2	0001	40/4	X		X					69,00	759,00	3	TYLKO CZĘŚĆ
85	3	ALEKSANDRIA I	PIĘKNA	34	0001	31/1	X			X				96,90	1065,90	3	
86	576	ALEKSANDRIA I	PRZEJAZDOWA	12	0001	89/1		X	X					110,39	1214,29	2	
87	577	ALEKSANDRIA I	PRZEJAZDOWA	12	0001	89/1	X			X				66,24	728,64	3	
88	578	ALEKSANDRIA I	PRZEJAZDOWA	12	0001	89/1	X			X				33,12	364,32	3	
89	579	ALEKSANDRIA I	PRZEJAZDOWA	16	0001	93	X			X				198,72	2185,92	3	
90	580	ALEKSANDRIA I	PRZEJAZDOWA	20	0001	96/6	X			X				91,08	1001,88	2	
91	581	ALEKSANDRIA I	PRZEJAZDOWA	22	0001	96/4	X							6,50	71,50	1	SKŁADOWANY
92	582	ALEKSANDRIA I	PRZEJAZDOWA	24	0001	98/8	X			X				330,50	3635,50	3	

CHARAKTERYSTYKA OBIEKTÓW AZBESTOWYCH ZLOKALIZOWANYCH NA TERENIE GMINY KONOPISKA

CHARAKTERYSTYKA OBIEKTÓW AZBESTOWYCH ZLOKALIZOWANYCH NA TERENIE GMINY KONOPISKA																	
ADRES NIERUCHOMOŚCI							OBIEKTY/URZĄDZENIA Z ZASTOSOWANIEM WYROBÓW ZAWIERAJĄCYCH AZBEST										
Lp.	nr obiektu	MIEJSCOWOŚĆ	ULICA	NR	NR OBRĘBU	NR DZIAŁKI	RODZAJ WYROBU		MIEJSCE WYSTĘPOWANIA					ILOŚĆ [m ²]	ILOŚĆ [kg]	OCENA STOPNIA PILNOŚCI USUNIĘCIA	UWAGI
							FALISTE	PLASKIE	BM	BG	BMG	BP	BI				
93	583	ALEKSANDRIA I	PRZEJAZDOWA	24A	0001	98/5	X			X				303,60	3339,60	3	CZEŚĆ DACHU
94	584	ALEKSANDRIA I	PRZEJAZDOWA	24A	0001	98/5	X			X				67,62	743,82	3	CZEŚĆ DACHU
95	585	ALEKSANDRIA I	PRZEJAZDOWA	24A	0001	98/5	X							110,00	1210,00	1	SKŁADOWANE
96	574	ALEKSANDRIA I	ROLNICZA	35	0001	583/5	X			X				276,40	3040,40	3	
97	575	ALEKSANDRIA I	ROLNICZA	37	0001	586/2	X			X				166,98	1836,78	3	BUDYNEK W "L"
98	571	ALEKSANDRIA I	ROLNICZA	5	0001	681	X			X				179,40	1973,40	3	
99	572	ALEKSANDRIA I	ROLNICZA	7	0001	682	X			X				124,20	1366,20	2	
100	573	ALEKSANDRIA I	ROLNICZA	9	0001	683	X			X				463,68	5100,48	3	
101	169	ALEKSANDRIA I	WRZOSOWA	6	0001	324/8	X		X					151,80	1669,80	2	
102	168	ALEKSANDRIA I	WRZOSOWA	18	0001	325/2	X		X					132,48	1457,28	3	
103	170	ALEKSANDRIA I	WRZOSOWA	29	0001	310/13	X			X				163,52	1798,72	2	
104	165	ALEKSANDRIA I	WRZOSOWA	50	0001	333	X		X					89,70	986,70	2	
105	164	ALEKSANDRIA I	WRZOSOWA	54	0001	335/2	X			X				125,58	1381,38	2	
106	163	ALEKSANDRIA I	WRZOSOWA	56	0001	336/2	X			X				276,00	3036,00	2	
107	166	ALEKSANDRIA I	WRZOSOWA		0001	331/9	X			X				204,24	2246,64	3	
108	167	ALEKSANDRIA I	WRZOSOWA		0001	326/6	X		X					106,26	1168,86	3	
109	556	ALEKSANDRIA I	ZIELONA	35	0001	124/9	X			X				173,88	1912,68	3	BUDYNEK NA "L"
110	127	ALEKSANDRIA II	GOŚCINNA	132	0002	268/3	X			X				12,42	136,62	3	TYLKO DASZEK
111	135	ALEKSANDRIA II	GOŚCINNA	164	0002	302/2	X			X				74,52	819,72	3	
112	136	ALEKSANDRIA II	GOŚCINNA	182	0002	311/1	X		X					99,36	1092,96	3	
113	137	ALEKSANDRIA II	GOŚCINNA	202	0002	444/3 i 444/4	X			X				270,48	2975,28	3	
114	69	ALEKSANDRIA II	GOŚCINNA	242	0002	487/11	X			X				88,32	971,52	3	
115	59	ALEKSANDRIA II	GRANICZNA	4	0002	407	X			X				48,30	531,30	3	
116	60	ALEKSANDRIA II	GRANICZNA	4	0002	407	X		X					104,88	1153,68	3	
117	62	ALEKSANDRIA II	GRANICZNA	25	0002	497/2	X			X				333,96	3673,56	3	
118	61	ALEKSANDRIA II	GRANICZNA	29	0002	495	X			X				154,56	1700,16	3	
119	37	ALEKSANDRIA II	GRANICZNA	43	0002	391/1	X			X				220,80	2428,80	3	
120	38	ALEKSANDRIA II	GRANICZNA	43	0002	391/1 i 391/2	X			X				154,56	1700,16	3	
121	35	ALEKSANDRIA II	GRANICZNA	47	0002	386	X			X				2,76	30,36	3	DASZEK
122	36	ALEKSANDRIA II	GRANICZNA	47	0002	386	X			X				33,12	364,32	3	
123	33	ALEKSANDRIA II	GRANICZNA	51	0002	385	X		X					166,98	1836,78	2	
124	34	ALEKSANDRIA II	GRANICZNA	51	0002	385	X			X				22,08	242,88	3	
125	32	ALEKSANDRIA II	GRANICZNA	53	0002	382	X			X				97,98	1077,78	2	
126	80	ALEKSANDRIA II	KSIĘŻYCOWA	2	0002	743	X			X				149,04	1639,44	3	
127	86	ALEKSANDRIA II	KSIĘŻYCOWA	5	0002	538/8	X			X				22,08	242,88	2	
128	87	ALEKSANDRIA II	KSIĘŻYCOWA	7	0002	537	X			X				270,48	2975,28	2	
129	88	ALEKSANDRIA II	KSIĘŻYCOWA	7	0002	537	X			X				262,20	2884,20	1	
130	89	ALEKSANDRIA II	KSIĘŻYCOWA	7	0002	537	X			X				87,40	961,40	2	
131	81	ALEKSANDRIA II	KSIĘŻYCOWA	8	0002	740	X			X				496,80	5464,80	2	
132	82	ALEKSANDRIA II	KSIĘŻYCOWA	8	0002	740	X			X				11,04	121,44	2	TYLKO SPADEK
133	83	ALEKSANDRIA II	KSIĘŻYCOWA	10	0002	738	X			X				234,60	2580,60	3	
134	84	ALEKSANDRIA II	KSIĘŻYCOWA	10	0002	738	X			X				207,00	2277,00	3	
135	85	ALEKSANDRIA II	KSIĘŻYCOWA	10	0002	738	X			X				173,88	1912,68	3	
136	94	ALEKSANDRIA II	KSIĘŻYCOWA	11	0002	535/1	X			X				149,64	1646,04	3	
137	90	ALEKSANDRIA II	KSIĘŻYCOWA	24	0002	730/6	X			X				16,56	182,16	3	
138	91	ALEKSANDRIA II	KSIĘŻYCOWA	24	0002	730/6	X			X				134,55	1480,05	3	

CHARAKTERYSTYKA OBIEKTÓW AZBESTOWYCH ZLOKALIZOWANYCH NA TERENIE GMINY KONOPISKA

CHARAKTERYSTYKA OBIEKTÓW AZBESTOWYCH ZLOKALIZOWANYCH NA TERENIE GMINY KONOPISKA																	
ADRES NIERUCHOMOŚCI							OBIEKTY/URZĄDZENIA Z ZASTOSOWANIEM WYROBÓW ZAWIERAJĄCYCH AZBEST										
Lp.	nr obiektu	MIEJSCOWOŚĆ	ULICA	NR	NR OBRĘBU	NR DZIAŁKI	RODZAJ WYROBU		MIEJSCE WYSTĘPOWANIA					ILOŚĆ [m ²]	ILOŚĆ [kg]	OCENA STOPNIA PILNOŚCI USUNIĘCIA	UWAGI
							FALISTE	PLASKIE	BM	BG	BMG	BP	BI				
139	92	ALEKSANDRIA II	KSIĘŻYCOWA	24	0002	730/6	X		X					41,40	455,40	3	TYLKO DASZEK
140	93	ALEKSANDRIA II	KSIĘŻYCOWA	26	0002	728/4	X			X				77,28	850,08	2	TYLKO CZĘŚĆ
141	52	ALEKSANDRIA II	MIODOWA	5	0002	192	X			X				154,56	1700,16	2	
142	53	ALEKSANDRIA II	MIODOWA	5	0002	192	X			X				60,25	662,75	2	
143	54	ALEKSANDRIA II	MIODOWA	5	0002	192	X			X				165,60	1821,60	3	
144	55	ALEKSANDRIA II	MIODOWA	7	0002	195/1	X			X				108,16	1189,76	3	
145	56	ALEKSANDRIA II	MIODOWA	9	0002	352	X			X				27,60	303,60	3	CZĘŚĆ DOBUDÓWKI
146	58	ALEKSANDRIA II	MIODOWA	9	0002	352	X			X				34,50	379,50	3	
147	31	ALEKSANDRIA II	MIODOWA	10	0002	236	X		X					158,70	1745,70	3	
148	57	ALEKSANDRIA II	MIODOWA	13	0002	356/1	X			X				134,48	1479,28	3	
149	70	ALEKSANDRIA II	MOSTOWA	2	0002	466/1	X			X				132,48	1457,28	2	
150	71	ALEKSANDRIA II	MOSTOWA	3	0002	430/2	x			x				62,10	683,10	3	
151	74	ALEKSANDRIA II	MOSTOWA	4	0002	434	X			X				86,94	956,34	2	1/3 POKRYTA DACHÓWKA
152	75	ALEKSANDRIA II	MOSTOWA	4	0002	434	X			X				12,42	136,62	3	2/3 POKRYTE PAPA
153	76	ALEKSANDRIA II	MOSTOWA	4	0002	434	X			X				89,70	986,70	3	
154	77	ALEKSANDRIA II	MOSTOWA	4	0002	434	X			X				154,56	1700,16	2	
155	78	ALEKSANDRIA II	MOSTOWA	5	0002	429	x		x					173,88	1912,68	3	
156	79	ALEKSANDRIA II	MOSTOWA	5	0002	429	X			X				198,72	2185,92	3	
157	50	ALEKSANDRIA II	MOSTOWA	7	0002	425	X			X				193,20	2125,20	3	
158	51	ALEKSANDRIA II	MOSTOWA	7	0002	425	X			X				345,00	3795,00	3	
159	30	ALEKSANDRIA II	MOSTOWA	10	0002	131/2	X			X				27,60	303,60	3	
160	72	ALEKSANDRIA II	MOSTOWA	3A	0002	746/4	X			X				55,20	607,20	3	
161	73	ALEKSANDRIA II	MOSTOWA	3A	0002	746/4	X			X				124,20	1366,20	2	
162	28	ALEKSANDRIA II	PIĘKNA	27	0002	18	X			X				198,72	2185,92	3	
163	29	ALEKSANDRIA II	PIĘKNA	27	0002	18	x			x				260,82	2869,02	3	
164	25	ALEKSANDRIA II	PIĘKNA	43	0002	25	X			X				33,12	364,32	2	DASZEK I KILKA PŁYT NA ŚCIANIE
165	26	ALEKSANDRIA II	PIĘKNA	43	0002	25	X			X				38,64	425,04	2	1 SPAD
166	27	ALEKSANDRIA II	PIĘKNA	43	0002	25	X			X				33,12	364,32	3	
167	24	ALEKSANDRIA II	PIĘKNA	53	0002	29/1				X				60,21	662,31	2	
168	23	ALEKSANDRIA II	PIĘKNA	57	0002	30/2	X		X					124,20	1366,20	3	
169	21	ALEKSANDRIA II	PIĘKNA	61	0002	31	X			X				22,08	242,88	3	1 SPAD
170	22	ALEKSANDRIA II	PIĘKNA	61	0002	31	X			X				22,08	242,88	3	
171	16	ALEKSANDRIA II	PIĘKNA	67	0002	34/1	X			X				140,76	1548,36	2	PÓŁ NA PÓŁ
172	17	ALEKSANDRIA II	PIĘKNA	67	0002	34/1	X			X				57,96	637,56	3	
173	18	ALEKSANDRIA II	PIĘKNA	67	0002	34/1	X			X				71,76	789,36	3	
174	19	ALEKSANDRIA II	PIĘKNA	67	0002	34/1	X			X				44,16	485,76	3	
175	15	ALEKSANDRIA II	PIĘKNA	73	0002	2420	X							6,90	75,90	1	SKŁADOWANY
176	4	ALEKSANDRIA II	PIĘKNA	74	0002	10, 9	X			X				285,66	3142,26	3	
177	14	ALEKSANDRIA II	PIĘKNA	83	0002	98	X			X				60,72	667,92	3	
178	5	ALEKSANDRIA II	PIĘKNA	84	0002	14	X			X				60,72	667,92	3	
179	12	ALEKSANDRIA II	PIĘKNA	91	0002	107/3	X		X					99,36	1092,96	3	CZĘŚĆ DACHU
180	13	ALEKSANDRIA II	PIĘKNA	91	0002	107/3 i 107/4	X			X				161,46	1776,06	3	
181	6	ALEKSANDRIA II	PIĘKNA	92	0002	17/2	X			X				209,76	2307,36	3	
182	7	ALEKSANDRIA II	PIĘKNA	106	0002	79	X			X				44,60	490,60	3	
183	11	ALEKSANDRIA II	PIĘKNA	106	0002	79	X					X		5,52	60,72	3	

CHARAKTERYSTYKA OBIEKTÓW AZBESTOWYCH ZLOKALIZOWANYCH NA TERENIE GMINY KONOPISKA

CHARAKTERYSTYKA OBIEKTÓW AZBESTOWYCH ZLOKALIZOWANYCH NA TERENIE GMINY KONOPISKA																	
ADRES NIERUCHOMOŚCI							OBIEKTY/URZĄDZENIA Z ZASTOSOWANIEM WYROBÓW ZAWIERAJĄCYCH AZBEST										
Lp.	nr obiektu	MIEJSCOWOŚĆ	ULICA	NR	NR OBRĘBU	NR DZIAŁKI	RODZAJ WYROBU		MIEJSCE WYSTĘPOWANIA					ILOŚĆ [m ²]	ILOŚĆ [kg]	OCENA STOPNIA PILNOŚCI USUNIĘCIA	UWAGI
							FALISTE	PLASKIE	BM	BG	BMG	BP	BI				
184	8	ALEKSANDRIA II	PIĘKNA	108	0002	80	X			X				38,64	425,04	3	
185	9	ALEKSANDRIA II	PIĘKNA	108	0002	80	X			X				16,28	179,08	3	
186	10	ALEKSANDRIA II	PIĘKNA	108	0002	80	X		X					4,14	45,54	3	DASZEK
187	20	ALEKSANDRIA II	PIĘKNA		0002	33	X					X		20,70	227,70	2	
188	39	ALEKSANDRIA II	POPRZECZNA	2	0002	408/1	X			X				101,43	1115,73	3	
189	40	ALEKSANDRIA II	POPRZECZNA	2	0002	408/1	X			X				262,20	2884,20	3	
190	41	ALEKSANDRIA II	POPRZECZNA	2	0002	408/1	X			X				248,40	2732,40	3	
191	42	ALEKSANDRIA II	POPRZECZNA	2	0002	408/1	X			X				103,50	1138,50	3	
192	43	ALEKSANDRIA II	POPRZECZNA	4	0002	410	X		X					124,40	1368,40	3	
193	44	ALEKSANDRIA II	POPRZECZNA	4	0002	410	X				X			314,64	3461,04	3	
194	45	ALEKSANDRIA II	POPRZECZNA	10	0002	416	X			X				132,48	1457,28	2	
195	46	ALEKSANDRIA II	POPRZECZNA	12	0002	422	X		X					106,26	1168,86	2	
196	47	ALEKSANDRIA II	POPRZECZNA	12	0002	422	X			X				143,52	1578,72	2	
197	48	ALEKSANDRIA II	POPRZECZNA	12	0002	422	X			X				41,40	455,40	3	
198	49	ALEKSANDRIA II	POPRZECZNA	12	0002	422	X			X				11,04	121,44	3	
199	67	ALEKSANDRIA II	SOSNOWA	21	0002	612/1		X						130,46	1435,06	1	
200	66	ALEKSANDRIA II	SOSNOWA	25	0002	582/1	X		X					74,52	819,72	3	
201	64	ALEKSANDRIA II	SOSNOWA	27	0002	580	X		X					86,94	956,34	3	
202	65	ALEKSANDRIA II	SOSNOWA	27	0002	580	X			X				57,96	637,56	2	
203	63	ALEKSANDRIA II	SOSNOWA	33	0002	564	X			X				27,60	303,60	3	DOBUDÓWKA
204	560	ALEKSANDRIA II	ZIELONA	114	0002	115	X			X				248,40	2732,40	3	
205	561	ALEKSANDRIA II	ZIELONA	120	0002	118	X			X				270,98	2980,78	3	PRZYBUDÓWKA Z TYŁU
206	562	ALEKSANDRIA II	ZIELONA	126	0002	121	X			X				198,72	2185,92	3	
207	563	ALEKSANDRIA II	ZIELONA	126	0002	121	X			X				55,20	607,20	3	
208	564	ALEKSANDRIA II	ZIELONA	126	0002	121	X			X				91,08	1001,88	3	
209	565	ALEKSANDRIA II	ZIELONA	130	0002	122/2		X		X				129,36	1422,96	3	PRZYBUDÓWKA
210	566	ALEKSANDRIA II	ZIELONA	132	0002	123	X			X				187,00	2057,00	3	
211	557	ALEKSANDRIA II	ZIELONA	53	0002	273/3		X						90,32	993,52	2	
212	567	ALEKSANDRIA II	ZIELONA	69	0002	260/1;260/2	X			X				143,62	1579,82	3	
213	555	ALEKSANDRIA II	ZIELONA	70	0002	55/2	X		X					111,78	1229,58	3	
214	559	ALEKSANDRIA II	ZIELONA	78	0002	35/1	X			X				209,76	2307,36	3	
215	558	ALEKSANDRIA II	ZIELONA	94	0002	41/4	X			X				276,00	3036,00	3	
216	475	HUTKI		101	0003	908	X					X		5,52	60,72	2	KOJEC
217	442	HUTKI		102	0003	792	X			X				52,20	574,20	3	
218	441	HUTKI		106	0003	739	X			X				165,30	1818,30	3	
219	440	HUTKI		108	0003	737;738	X		X					151,80	1669,80	3	
220	476	HUTKI		111	0003	893	X			X				182,16	2003,76	3	
221	439	HUTKI		124	0003	719;722	X			X				67,62	743,82	2	
222	477	HUTKI		125	0003	880	X			X				96,60	1062,60	3	
223	478	HUTKI		125	0003	880	X					X		8,28	91,08	3	ALTANKA
224	437	HUTKI		126	0003	718	X			X				149,73	1647,03	2	
225	435	HUTKI		128	0003	716;715	X			X				256,68	2823,48	2	
226	436	HUTKI		128	0003	716	X			X				66,24	728,64	3	
227	438	HUTKI		128	0003	716	X			X				49,68	546,48	2	
228	462	HUTKI		13	0003	1211	X				X			645,84	7104,24	2	
229	434	HUTKI		130	0003	714;713	X			X				174,99	1924,89	2	

CHARAKTERYSTYKA OBIEKTÓW AZBESTOWYCH ZLOKALIZOWANYCH NA TERENIE GMINY KONOPISKA

CHARAKTERYSTYKA OBIEKTÓW AZBESTOWYCH ZLOKALIZOWANYCH NA TERENIE GMINY KONOPISKA																	
ADRES NIERUCHOMOŚCI							OBIEKTY/URZĄDZENIA Z ZASTOSOWANIEM WYROBÓW ZAWIERAJĄCYCH AZBEST										
Lp.	nr obiektu	MIEJSCOWOŚĆ	ULICA	NR	NR OBRĘBU	NR DZIAŁKI	RODZAJ WYROBU		MIEJSCE WYSTĘPOWANIA					ILOŚĆ [m ²]	ILOŚĆ [kg]	OCENA STOPNIA PILNOŚCI USUNIĘCIA	UWAGI
							FALISTE	PŁASKIE	BM	BG	BMG	BP	BI				
230	432	HUTKI		138	0003	708	X			X				227,94	2507,34	3	
231	433	HUTKI		138	0003	708	X			X				88,32	971,52	2	CIĄG BUDYNKÓW
232	481	HUTKI		139	0003	868	X			X				136,64	1503,04	3	
233	480	HUTKI		139A	0003	869	X			X				55,20	607,20	2	
234	431	HUTKI		140	0003	707		X		X				57,08	627,88	2	
235	482	HUTKI		147	0003	865	X			X				27,60	303,60	3	
236	483	HUTKI		151	0003	1084	X				X			2,76	30,36	3	DASZEK NAD WEJŚCIEM
237	429	HUTKI		166	0003	643;644	X			X				379,50	4174,50	3	BUDYNEK "L"
238	386	HUTKI		167	0003	570		X		X				112,89	1241,79	2	
239	387	HUTKI		169	0003	569	X			X				414,00	4554,00	3	
240	388	HUTKI		169	0003	569	X			X				115,92	1275,12	3	
241	427	HUTKI		170	0003	853	X		X					212,52	2337,72	2	
242	428	HUTKI		170	0003	853	X			X				55,20	607,20	2	
243	389	HUTKI		173	0003	567		X		X				156,80	1724,80	2	
244	391	HUTKI		175	0003	566	X			X				198,72	2185,92	3	
245	390	HUTKI		177	0003	565	X					X		8,28	91,08	3	KOJEC
246	392	HUTKI		183	0003	562		X		X				165,58	1821,38	2	
247	423	HUTKI		185	0003	561	X			X				269,10	2960,10	3	
248	424	HUTKI		185	0003	561	X					X		11,04	121,44	2	KOJEC
249	425	HUTKI		185	0003	561	X							11,04	121,44	1	SKŁADOWANY
250	393	HUTKI		187	0003	559		X		X				107,87	1186,57	3	
251	394	HUTKI		191	0003	557	X		X					136,62	1502,82	2	
252	395	HUTKI		191	0003	557	X					X		12,42	136,62	2	ALTANKA
253	396	HUTKI		191	0003	556	X			X				99,36	1092,96	2	
254	397	HUTKI		197	0003	550	X			X				234,60	2580,60	3	
255	421	HUTKI		198	0003	466	X			X				262,20	2884,20	2	BUDYNEK W "L",
256	422	HUTKI		198	0003	466	X		X					138,00	1518,00	3	
257	418	HUTKI		202	0003	464	X			X				186,30	2049,30	3	
258	419	HUTKI		202	0003	464	X		X					166,98	1836,78	2	MALOWANY AZBEST
259	420	HUTKI		202	0003	464	X			X				113,85	1252,35	3	
260	417	HUTKI		204	0003	462	X			X				204,24	2246,64	2	
261	416	HUTKI		206	0003	460		X		X				210,74	2318,14	2	
262	398	HUTKI		207	0003	538		X		X				94,00	1034,00	3	PLYTY AZBESTOWE NA TRZECH ŚCIANACH
263	414	HUTKI		210	0003	457	X			X				106,26	1168,86	2	
264	415	HUTKI		210	0003	457	X			X				27,66	304,26	2	
265	412	HUTKI		212	0003	455		X		X				140,49	1545,39	2	CZEŚĆ BUDYNKU PAPA
266	413	HUTKI		212	0003	455	X		X					182,16	2003,76	3	
267	399	HUTKI		233	0003	501	X		X					151,80	1669,80	2	
268	400	HUTKI		235	0003	499		X		X				282,24	3104,64	2	
269	401	HUTKI		239	0003	497		X		X				166,84	1835,24	2	
270	411	HUTKI		246	0003	423	X		X					129,03	1419,33	3	
271	407	HUTKI		248	0003	420	X		X					227,70	2504,70	3	
272	408	HUTKI		248	0003	420	X			X				143,52	1578,72	3	
273	409	HUTKI		248	0003	419	X			X				67,62	743,82	3	
274	410	HUTKI		250	0003	413	X			X				55,20	607,20	3	

CHARAKTERYSTYKA OBIEKTÓW AZBESTOWYCH ZLOKALIZOWANYCH NA TERENIE GMINY KONOPISKA

CHARAKTERYSTYKA OBIEKTÓW AZBESTOWYCH ZLOKALIZOWANYCH NA TERENIE GMINY KONOPISKA																	
ADRES NIERUCHOMOŚCI							OBIEKTY/URZĄDZENIA Z ZASTOSOWANIEM WYROBÓW ZAWIERAJĄCYCH AZBEST										
Lp.	nr obiektu	MIEJSCOWOŚĆ	ULICA	NR	NR OBRĘBU	NR DZIAŁKI	RODZAJ WYROBU		MIEJSCE WYSTĘPOWANIA					ILOŚĆ [m2]	ILOŚĆ [kg]	OCENA STOPNIA PILNOŚCI USUNIĘCIA	UWAGI
							FALISTE	PLASKIE	BM	BG	BMG	BP	BI				
275	406	HUTKI		252C	0003	409	X			X				103,50	1138,50	3	
276	405	HUTKI		254	0003	406	X		X					171,12	1882,32	2	
277	402	HUTKI		254A	0004	998	X			X				132,48	1457,28	2	działka w obrębie Jamek, adres w m. Hutki
278	361	HUTKI		255	0003	59		X						150,53	1655,83	2	
279	362	HUTKI		255	0003	59	X			X				103,50	1138,50	3	
280	363	HUTKI		255	0003	59	X			X				55,20	607,20	3	
281	364	HUTKI		255	0003	59	X			X				26,22	288,42	3	
282	366	HUTKI		255C	0003	55;54	X		X					188,37	2072,07	3	
283	367	HUTKI		255C	0003	53	X			X				215,28	2368,08	3	
284	368	HUTKI		255H	0003	38;39	X		X					144,90	1593,90	3	
285	403	HUTKI		256	0003	408	X		X					151,80	1669,80	3	
286	404	HUTKI		256	0003	408	X			X				16,56	182,16	3	
287	369	HUTKI		267	0003	15	X			X				6,90	75,90	3	BOCZNY DASZEK
288	360	HUTKI		270	0003	207	X		X					56,93	626,23	2	
289	486	HUTKI		278	0003	1133	X		X					96,60	1062,60	2	
290	485	HUTKI		279	0003	1134	X		X					165,60	1821,60	2	
291	487	HUTKI		279	0003	1134	X			X				2,76	30,36	2	
292	484	HUTKI		280	0003	1161	X			X				138,00	1518,00	2	MALOWANY AZBEST
293	463	HUTKI		35	0003	962	X			X				187,68	2064,48	2	
294	459	HUTKI		5	0003	1233	X			X				86,94	956,34	3	
295	460	HUTKI		5	0003	1233	X			X				41,40	455,40	3	
296	454	HUTKI		52	0003	832	X			X				16,56	182,16	3	DOBUDÓWKA OBOK STODOŁY
297	452	HUTKI		54	0003	830	X			X				59,34	652,74	2	
298	453	HUTKI		54	0003	830	X			X				16,56	182,16	2	
299	465	HUTKI		55	0003	949	X		X					165,60	1821,60	3	MALOWANY AZBEST
300	466	HUTKI		55	0003	949		X		X				129,88	1428,68	2	CZĘŚĆ FALISTA 35,88
301	467	HUTKI		55	0003	949	X			X				15,18	166,98	2	JEDEN SPAD
302	450	HUTKI		66	0003	819	X			X				71,76	789,36	3	
303	449	HUTKI		68	0003	817;818	X			X				144,90	1593,90	2	
304	468	HUTKI		69	0003	938		X						140,49	1545,39	3	
305	469	HUTKI		69	0003	938	X			X				182,16	2003,76	2	
306	470	HUTKI		69	0003	938	X			X				8,28	91,08	2	DASZEK
307	448	HUTKI		70	0003	817	X			X				9,66	106,26	2	
308	471	HUTKI		75	0003	933	X			X				187,68	2064,48	2	
309	445	HUTKI		76	0003	811	X		X					138,00	1518,00	2	
310	446	HUTKI		76	0003	811	X			X				390,54	4295,94	2	BUDYNEK "L"
311	447	HUTKI		76	0003	811	X			X				82,80	910,80	2	
312	444	HUTKI		78	0003	810	X		X					193,80	2131,80	2	
313	443	HUTKI		80	0003	808	X			X				110,40	1214,40	3	
314	472	HUTKI		85	0003	924	X		X					6,90	75,90	2	DASZEK NAD WEJŚCIEM
315	461	HUTKI		9	0003	6/3		X		X				8,25	90,75	1	
316	474	HUTKI		95	0003	916	X			X				173,88	1912,68	3	
317	359	HUTKI			0003	205	X			X				328,44	3612,84	3	
318	365	HUTKI			0003	58	X			X				34,50	379,50	3	

CHARAKTERYSTYKA OBIEKTÓW AZBESTOWYCH ZLOKALIZOWANYCH NA TERENIE GMINY KONOPISKA

CHARAKTERYSTYKA OBIEKTÓW AZBESTOWYCH ZLOKALIZOWANYCH NA TERENIE GMINY KONOPISKA																	
ADRES NIERUCHOMOŚCI							OBIEKTY/URZĄDZENIA Z ZASTOSOWANIEM WYROBÓW ZAWIERAJĄCYCH AZBEST										
Lp.	nr obiektu	MIEJSCOWOŚĆ	ULICA	NR	NR OBRĘBU	NR DZIAŁKI	RODZAJ WYROBU		MIEJSCE WYSTĘPOWANIA					ILOŚĆ [m2]	ILOŚĆ [kg]	OCENA STOPNIA PILNOŚCI USUNIĘCIA	UWAGI
							FALISTE	PŁASKIE	BM	BG	BMG	BP	BI				
319	370	HUTKI			0003	11/2	X						X	12,42	136,62	3	KOJEC
320	426	HUTKI			0003	488;487	X			X				68,31	751,41	2	
321	430	HUTKI			0003	647;648	X			X				273,20	3005,20	3	
322	451	HUTKI			0003	823	X			X				74,52	819,72	3	
323	455	HUTKI			0003	1167	X			X				96,60	1062,60	3	BUDYNEK "L"
324	456	HUTKI			0003	1167	X			X				20,70	227,70	3	
325	457	HUTKI			0003	1167	X					X		16,56	182,16	3	KOJEC
326	458	HUTKI			0003	1167	X							27,60	303,60	1	SKŁADOWANY
327	464	HUTKI			0003	955	X			X				204,93	2254,23	2	
328	473	HUTKI			0003	920	X			X				72,10	793,10	2	
329	479	HUTKI			0003	875	X			X				204,93	2254,23	3	
330	502	JAMKI		10	0004	342	X		X					165,60	1821,60	2	
331	497	JAMKI		109	0004	587/1	X			X				168,36	1851,96	3	
332	498	JAMKI		109	0004	587/1	X					X		11,04	121,44	2	KOJEC
333	495	JAMKI		111	0004	588/1	X		X					138,00	1518,00	2	
334	496	JAMKI		111	0004	588/1	X			X				143,86	1582,46	3	
335	503	JAMKI		118	0004	555/1		X						79,02	869,22	2	
336	504	JAMKI		132	0004	567;566	X			X				49,68	546,48	2	
337	505	JAMKI		152	0004	577/1	X			X				66,24	728,64	2	
338	506	JAMKI		152	0004	577/1	X			X				11,04	121,44	2	
339	494	JAMKI		163	0004	787		X		X				90,32	993,52	1	
340	491	JAMKI		175	0004	800/5	X			X				71,76	789,36	2	
341	492	JAMKI		175	0004	800/5	X		X					8,28	91,08	2	DASZEK NAD WEJŚCIEM
342	488	JAMKI		184	0004	737	X		X					151,80	1669,80	3	
343	501	JAMKI		6A	0004	341/3	X		X					160,08	1760,88	3	
344	500	JAMKI		77	0004	469/2	X					X		8,28	91,08	2	KOJEC
345	499	JAMKI		87	0004	479/4	X			X				241,50	2656,50	3	
346	489	JAMKI			0004	791/5	X			X				57,96	637,56	3	
347	490	JAMKI			0004	791/5	X		X					72,64	799,04	3	
348	493	JAMKI			0004	800/12	X			X				198,72	2185,92	2	
349	264	KONOPISKA	BRZOZOWA	25	0005	1594	X		X					124,20	1366,20	2	AZBEST MALOWANY
350	586	KONOPISKA	CZĘSTOCHOWSKA	106	0005	1962/1	X			X				13,89	152,79	1	
351	258	KONOPISKA	CZĘSTOCHOWSKA	69	0005	1552/1		X						179,38	1973,18	2	
352	265	KONOPISKA	GAGARINA	3	0005	1642/6	X		X					138,00	1518,00	2	
353	173	KONOPISKA	MAŁA	14	0005	579/1	X		X					151,04	1661,44	3	
354	190	KONOPISKA	OPOLSKA	68	0005	1391	X			X				44,16	485,76	2	
355	191	KONOPISKA	OPOLSKA	68	0005	1391	X			X				49,68	546,48	3	
356	192	KONOPISKA	OPOLSKA	70	0005	1390/1	X		X					131,10	1442,10	2	
357	193	KONOPISKA	OPOLSKA	89	0005	359/1	X			X				8,28	91,08	2	
358	208	KONOPISKA	OPOLSKA	151	0005	805/1	X		X					340,86	3749,46	2	
359	206	KONOPISKA	OPOLSKA	159	0005	795/2	X			X				107,64	1184,04	2	
360	207	KONOPISKA	OPOLSKA	159	0005	795/2	X					X		12,42	136,62	3	KOJEC
361	195	KONOPISKA	OPOLSKA	176	0005	957	X			X				33,12	364,32	2	
362	205	KONOPISKA	OPOLSKA	183	0005	569/1	X					X		22,08	242,88	2	KOJEC
363	196	KONOPISKA	OPOLSKA	186	0005	660		X		X				130,46	1435,06	2	
364	197	KONOPISKA	OPOLSKA	186	0005	660		X		X				120,42	1324,62	2	

CHARAKTERYSTYKA OBIEKTÓW AZBESTOWYCH ZLOKALIZOWANYCH NA TERENIE GMINY KONOPISKA

CHARAKTERYSTYKA OBIEKTÓW AZBESTOWYCH ZLOKALIZOWANYCH NA TERENIE GMINY KONOPISKA																	
ADRES NIERUCHOMOŚCI							OBIEKTY/URZĄDZENIA Z ZASTOSOWANIEM WYROBÓW ZAWIERAJĄCYCH AZBEST										
Lp.	nr obiektu	MIEJSCOWOŚĆ	ULICA	NR	NR OBRĘBU	NR DZIAŁKI	RODZAJ WYROBU		MIEJSCE WYSTĘPOWANIA					ILOŚĆ [m ²]	ILOŚĆ [kg]	OCENA STOPNIA PILNOŚCI USUNIĘCIA	UWAGI
							FALISTE	PŁASKIE	BM	BG	BMG	BP	BI				
365	204	KONOPISKA	OPOLSKA	195	0005	557/3	X			X				111,78	1229,58	2	
366	202	KONOPISKA	OPOLSKA	199	0005	556/1	X			X				164,22	1806,42	3	CZĘŚĆ DACHÓWKA, RAZEM Z KOJCEM
367	203	KONOPISKA	OPOLSKA	199	0005	556/1	X			X				20,70	227,70	3	TYLKO SPAD
368	198	KONOPISKA	OPOLSKA	206	0005	648	X			X				215,28	2368,08	2	
369	199	KONOPISKA	OPOLSKA	208	0005	98	X			X				9,66	106,26	2	
370	200	KONOPISKA	OPOLSKA	210	0005	647	X			X				121,40	1335,40	2	TYLKO JEDNA CZĘŚĆ BUDYNKU W "L"
371	201	KONOPISKA	OPOLSKA	214	0005	644	X			X				121,44	1335,84	3	TYLKO JEDNA CZĘŚĆ BUDYNKU W "L"
372	194	KONOPISKA	OPOLSKA		0005	975/1	X			X				20,70	227,70	2	TYLKO DASZEK
373	209	KONOPISKA	OPOLSKA		0005	1113/1		X	X					179,38	1973,18	2	
374	210	KONOPISKA	POLNA	3	0005	1162		X	X					118,54	1303,94	2	PÓŁ NA PÓŁ Z FALA
375	211	KONOPISKA	ROLNICZA	2/6	0005	2593/5	X					X		1253,04	13783,44	2	RSP CZĘSTOCHOWA, PODWÓJNA WARSTWA POKRYCIA
376	212	KONOPISKA	ROLNICZA	2/6	0005	2593/5	X					X		1360,68	14967,48	2	RSP CZĘSTOCHOWA, DACH I CZĘŚĆ ŚCIAN
377	213	KONOPISKA	ROLNICZA	2/6	0005	2593/5	X					X		1428,30	15711,30	2	RSP CZĘSTOCHOWA, PODWÓJNA WARSTWA POKRYCIA, POŁOWA AZBEST POŁOWA BUDYNKU INNE POKRYCIE
378	214	KONOPISKA	ROLNICZA	2/6	0005	2593/1	X					X		2856,60	31422,60	2	RSP CZĘSTOCHOWA, PODWÓJNA WARSTWA POKRYCIA
379	215	KONOPISKA	ROLNICZA	2/6	0005	2593/1	X					X		2856,60	31422,60	2	RSP CZĘSTOCHOWA, PODWÓJNA WARSTWA POKRYCIA
380	216	KONOPISKA	ROLNICZA	2/6	0005	2593/1	X					X		1428,30	15711,30	2	RSP CZĘSTOCHOWA, PODWÓJNA WARSTWA POKRYCIA, POŁOWA AZBEST POŁOWA BUDYNKU SPALONA
381	217	KONOPISKA	ROLNICZA	2/6	0005	2593/5	X					X		1205,82	13264,02	1	RSP CZĘSTOCHOWA, PODWÓJNA WARSTWA POKRYCIA
382	218	KONOPISKA	ROLNICZA	2/6	0005	2593/5	X					X		1205,82	13264,02	1	RSP CZĘSTOCHOWA, PODWÓJNA WARSTWA POKRYCIA
383	178	KONOPISKA	SADOWA	7	0005	577/3	X			X				46,92	516,12	3	MAŁO WIDOCZNE NA MAPIE
384	179	KONOPISKA	SADOWA	7	0005	577/3	X			X				143,52	1578,72	3	
385	180	KONOPISKA	SADOWA	7	0005	577/3	X			X				96,60	1062,60	3	
386	181	KONOPISKA	SADOWA	7	0005	577/3	X			X				11,04	121,44	3	PRZYBUDÓWKA
387	245	KONOPISKA	SPACEROWA	22	0005	765/30	X			X				231,84	2550,24	2	
388	266	KONOPISKA	SPORTOWA	33	0005	2266	X			X				193,20	2125,20	3	

CHARAKTERYSTYKA OBIEKTÓW AZBESTOWYCH ZLOKALIZOWANYCH NA TERENIE GMINY KONOPISKA

CHARAKTERYSTYKA OBIEKTÓW AZBESTOWYCH ZLOKALIZOWANYCH NA TERENIE GMINY KONOPISKA																	
ADRES NIERUCHOMOŚCI							OBIEKTY/URZĄDZENIA Z ZASTOSOWANIEM WYROBÓW ZAWIERAJĄCYCH AZBEST										
Lp.	nr obiektu	MIEJSCOWOŚĆ	ULICA	NR	NR OBRĘBU	NR DZIAŁKI	RODZAJ WYROBU		MIEJSCE WYSTĘPOWANIA					ILOŚĆ [m ²]	ILOŚĆ [kg]	OCENA STOPNIA PILNOŚCI USUNIĘCIA	UWAGI
							FALISTE	PLASKIE	BM	BG	BMG	BP	BI				
389	267	KONOPISKA	SPORTOWA		0005	1778/67	X			X				165,60	1821,60	2	
390	268	KONOPISKA	SPORTOWA		0005	1778/50	X		X					263,58	2899,38	3	AZBEST MAŁOWANY
391	269	KONOPISKA	SPORTOWA		0005	1778/50	X			X				132,48	1457,28	2	BUDYNEK "L", AZBEST MAŁOWANY
392	262	KONOPISKA	SPÓŁDZIELCZA	1A	0005	771/3	X			X				69,00	759,00	1	PPHU "KUKUŁA", BRAKI W PŁYTKACH
393	263	KONOPISKA	SPÓŁDZIELCZA	3	0005	2596/1	X			X				176,64	1943,04	2	ASBUD
394	275	KONOPISKA	ŚLĄSKA	113	0005	1678/2	X			X				44,16	485,76	2	
395	276	KONOPISKA	ŚLĄSKA	127	0005	1670		X						106,62	1172,82	2	
396	270	KONOPISKA	ŚLĄSKA	41	0005	1752/4	X			X				165,60	1821,60	2	CZĘŚĆ BUDYNKU "L"
397	272	KONOPISKA	ŚLĄSKA	41	0005	1752/4	X			X				11,04	121,44	2	
398	273	KONOPISKA	ŚLĄSKA	77	0005	2666/18	X		X					303,60	3339,60	3	
399	274	KONOPISKA	ŚLĄSKA	77	0005	2666/18	X							12,42	136,62	1	SKŁADOWANY
400	271	KONOPISKA	ŚLĄSKA		0005	1750/4	X							16,56	182,16	1	SKŁADOWANY
401	277	KONOPISKA	ŚLĄSKA		0005	1331/2		X						84,67	931,37	1	
402	257	KONOPISKA	ŚWIERKOWA		0005	2016	X			X				11,04	121,44	2	
403	259	KONOPISKA	WŁOŚCIANSKA	8	0005	756	X		X					176,64	1943,04	3	
404	260	KONOPISKA	WŁOŚCIANSKA		0005	755	X		X					136,62	1502,82	3	
405	261	KONOPISKA	WŁOŚCIANSKA		0005	755	X			X				106,26	1168,86	2	
406	172	KOPALNIA	KLONOWA	7	0006	150/2	X		X					166,98	1836,78	2	
407	158	KOPALNIA	KWIATOWA	37	0006	11/2	X			X				207,00	2277,00	3	DOBUDÓWKA
408	156	KOPALNIA	KWIATOWA	45	0006	8	X		X					165,60	1821,60	3	
409	157	KOPALNIA	KWIATOWA	45	0006	8	X			X				49,68	546,48	3	
410	155	KOPALNIA	KWIATOWA		0006	6	X			X				67,62	743,82	2	CZĘŚĆ BUDYNKU
411	175	KOPALNIA	MAŁA	25	0006	36	X		X					138,00	1518,00	2	
412	176	KOPALNIA	MAŁA	31	0006	40		X		X				75,26	827,86	2	
413	177	KOPALNIA	MAŁA	31	0006	40		X				X		11,29	124,19	2	KOJEC
414	174	KOPALNIA	MAŁA	23	0006	34/3	X			X				12,42	136,62	2	DOBUDÓWKA
415	182	KOPALNIA	SZKOLNA	10	0006	174/2	X		X					164,22	1806,42	2	
416	183	KOPALNIA	SZKOLNA	10	0006	174/2	X			X				8,28	91,08	2	TYLKO SPADEK
417	189	KOPALNIA	SZKOLNA	59	0006	186/1	X			X				99,36	1092,96	2	CZĘŚĆ BUDYNKU
418	184	KOPALNIA	SZKOLNA	66	0006	153/1	X		X					119,49	1314,39	2	
419	185	KOPALNIA	SZKOLNA	72	0006	93/1	X		X					248,40	2732,40	2	
420	186	KOPALNIA	SZKOLNA	72	0006	93/1;93/2	X			X				132,48	1457,28	2	
421	188	KOPALNIA	SZKOLNA	73	0006	180/2	X			X				226,32	2489,52	2	
422	187	KOPALNIA	SZKOLNA	85	0006	178	X			X				233,22	2565,42	3	
423	171	KOPALNIA	WRZOSOWA	28	0006	37/1	X		X					138,00	1518,00	2	
424	534	KORZONEK		103/105	0007	276/3;277/2		X	X					150,53	1655,83	2	
425	535	KORZONEK		121	0007	268		X		X				110,39	1214,29	2	
426	529	KORZONEK		13	0007	345/2	X			X				20,70	227,70	2	WAŚKI DASZEK
427	536	KORZONEK		131	0007	263/2		X	X					120,42	1324,62	2	CZĘŚĆ PRZEBUDOWANA PAPA
428	530	KORZONEK		15	0007	344/2		X	X					187,52	2062,72	2	
429	526	KORZONEK		26	0007	209	X			X				8,28	91,08	3	
430	527	KORZONEK		3	0007	351/1;351/2		X	X					117,60	1293,60	3	
431	525	KORZONEK		44	0007	197/3	X		X					263,58	2899,38	2	

CHARAKTERYSTYKA OBIEKTÓW AZBESTOWYCH ZLOKALIZOWANYCH NA TERENIE GMINY KONOPISKA

CHARAKTERYSTYKA OBIEKTÓW AZBESTOWYCH ZLOKALIZOWANYCH NA TERENIE GMINY KONOPISKA																	
ADRES NIERUCHOMOŚCI							OBIEKTY/URZĄDZENIA Z ZASTOSOWANIEM WYROBÓW ZAWIERAJĄCYCH AZBEST										
Lp.	nr obiektu	MIEJSCOWOŚĆ	ULICA	NR	NR OBRĘBU	NR DZIAŁKI	RODZAJ WYROBU		MIEJSCE WYSTĘPOWANIA					ILOŚĆ [m2]	ILOŚĆ [kg]	OCENA STOPNIA PILNOŚCI USUNIĘCIA	UWAGI
							FALISTE	PŁASKIE	BM	BG	BMG	BP	BI				
432	524	KORZONEK		46	0007	194/1	X			X				82,80	910,80	3	
433	531	KORZONEK		53	0007	302/3		X		X				250,88	2759,68	2	
434	523	KORZONEK		60	0007	180		X		X				120,42	1324,62	2	
435	532	KORZONEK		67	0007	294	X			X				280,76	3088,36	3	
436	528	KORZONEK		7	0007	348/5		X		X				116,03	1276,33	2	
437	533	KORZONEK		91	0007	282/2		X	X					146,76	1614,36	2	
438	508	KOWALE		16	0004	829/4		X			X			166,84	1835,24	2	BUDYNEK "L", CZĘŚĆ
439	507	KOWALE		22	0004	825/3	X			X				154,56	1700,16	3	
440	510	KOWALE		22A	0004	825/6	X			X				28,98	318,78	3	
441	509	KOWALE		9	0004	822/3	X		X					143,52	1578,72	3	
442	512	LEŚNIAKI		19	0004	15		X	X					107,25	1179,75	2	
443	513	LEŚNIAKI		24A	0004	93/1	X			X				103,50	1138,50	3	
444	514	LEŚNIAKI		26	0004	94/2		X	X					106,62	1172,82	3	
445	515	LEŚNIAKI		28	0004	222/3	X			X				289,80	3187,80	3	
446	516	LEŚNIAKI		28	0004	222/3	X			X				62,10	683,10	3	
447	511	LEŚNIAKI		3	0004	5/3;5/6		X		X				141,12	1552,32	2	
448	517	LEŚNIAKI		30	0004	221	X			X				8,28	91,08	3	TYLKO BOCZNY DASZEK OD DROGI
449	518	LEŚNIAKI		34	0004	219/1		X	X					110,39	1214,29	2	
450	519	LEŚNIAKI		38	0004	217/4	X			X				125,58	1381,38	3	CZĘŚĆ DACHU
451	522	LEŚNIAKI		39	0004	40/2		X	X					144,26	1586,86	3	
452	521	LEŚNIAKI		47	0004	46/3		X		X				125,44	1379,84	2	
453	520	LEŚNIAKI		47B	0004	201/4	X		X					191,36	2104,96	2	
454	303	ŁAZIEC		109	0008	312	X			X				30,12	331,32	3	
455	315	ŁAZIEC		110	0008	296	X			X				33,12	364,32	2	
456	311	ŁAZIEC		116	0008	300/3	X			X				74,76	822,36	2	
457	312	ŁAZIEC		116	0008	300/3	X			X				69,00	759,00	2	
458	313	ŁAZIEC		116	0008	300/3	X			X				66,24	728,64	2	
459	314	ŁAZIEC		116	0008	300/3	X			X				116,61	1282,71	2	
460	304	ŁAZIEC		125	0008	666	X				X			398,08	4378,88	3	
461	305	ŁAZIEC		125	0008	666	X			X				82,80	910,80	3	
462	310	ŁAZIEC		128	0008	665/4	X			X				5,52	60,72	3	TYLKO MAŁY DASZEK
463	292	ŁAZIEC		13	0008	65/3	X			X				33,12	364,32	3	
464	293	ŁAZIEC		13	0008	65/4	X		X					124,20	1366,20	2	
465	294	ŁAZIEC		19	0008	67/2		X		X				131,71	1448,81	2	
466	319	ŁAZIEC		22	0008	12/1	X			X				103,50	1138,50	3	CZĘŚĆ BUDYNKU "L"
467	318	ŁAZIEC		26	0008	14/4	X			X				60,20	662,20	3	
468	295	ŁAZIEC		31	0008	73/2	X			X				96,24	1058,64	3	
469	296	ŁAZIEC		37	0008	80		X		X				56,45	620,95	2	
470	298	ŁAZIEC		52	0008	34/5	X		X					178,02	1958,22	3	
471	297	ŁAZIEC		59	0008	94	X			X				198,72	2185,92	3	
472	320	ŁAZIEC		6	0008	7/2	X		X					248,26	2730,86	2	MALOWANY AZBEST
473	321	ŁAZIEC		6	0008	7/2	X			X				99,60	1095,60	3	
474	299	ŁAZIEC		63	0008	95/3	X					X		8,28	91,08	2	KOJEC
475	300	ŁAZIEC		63	0008	95/3	X			X				93,15	1024,65	2	
476	301	ŁAZIEC		67	0008	97	X			X				82,80	910,80	2	

CHARAKTERYSTYKA OBIEKTÓW AZBESTOWYCH ZLOKALIZOWANYCH NA TERENIE GMINY KONOPISKA

CHARAKTERYSTYKA OBIEKTÓW AZBESTOWYCH ZLOKALIZOWANYCH NA TERENIE GMINY KONOPISKA																	
ADRES NIERUCHOMOŚCI							OBIEKTY/URZĄDZENIA Z ZASTOSOWANIEM WYROBÓW ZAWIERAJĄCYCH AZBEST										
Lp.	nr obiektu	MIEJSCOWOŚĆ	ULICA	NR	NR OBRĘBU	NR DZIAŁKI	RODZAJ WYROBU		MIEJSCE WYSTĘPOWANIA					ILOŚĆ [m ²]	ILOŚĆ [kg]	OCENA STOPNIA PILNOŚCI USUNIĘCIA	UWAGI
							FALISTE	PLASKIE	BM	BG	BMG	BP	BI				
477	290	ŁAZIEC		7	0008	61/3	X			X				205,89	2264,79	3	
478	317	ŁAZIEC		94	0008	289	X			X				303,60	3339,60	3	
479	316	ŁAZIEC		98	0008	290/6	X			X				88,32	971,52	3	
480	291	ŁAZIEC			0008	64/1	X			X				176,64	1943,04	3	
481	302	ŁAZIEC			0008	100	X			X				38,64	425,04	3	
482	331	REK SZOWICE	ZJAZDOWA	25	0009	97	X			X				1090,20	11992,20	3	CIĄG BUDYNKÓW
483	332	REK SZOWICE	ZJAZDOWA	25	0009	97	X					X		10,35	113,85	3	KOJEC
484	333	REK SZOWICE	ZJAZDOWA	25	0009	97	X			X				33,12	364,32	3	
485	334	REK SZOWICE	ZJAZDOWA	25	0009	97	X			X				273,24	3005,64	3	
486	343	REK SZOWICE		10	0009	263	X			X				22,08	242,88	3	
487	344	REK SZOWICE		10	0009	263	X			X				154,56	1700,16	2	
488	348	REK SZOWICE		111	0009	583/1	X			X				8,28	91,08	3	
489	382	REK SZOWICE		126	0009	169/2	X			X				91,08	1001,88	2	
490	383	REK SZOWICE		126	0009	169/2	X			X				124,20	1366,20	2	
491	349	REK SZOWICE		169	0009	402		X		X				122,62	1348,82	3	CZĘŚĆ DACHU
492	350	REK SZOWICE		169	0009	402			X	X				169,34	1862,74	3	
493	351	REK SZOWICE		169	0009	402	X			X				34,50	379,50	3	
494	352	REK SZOWICE		177	0009	396		X		X				452,84	4981,24	2	BUDYNEK "L"
495	381	REK SZOWICE		190	0009	52/4	X			X				198,72	2185,92	2	
496	354	REK SZOWICE		191	0009	377	X			X				99,34	1092,74	2	DACH I ŚCIANY POKRYTE AZBESTEM
497	355	REK SZOWICE		191	0009	376	X		X					82,80	910,80	3	
498	380	REK SZOWICE		194	0009	54/4		X		X				156,80	1724,80	2	
499	379	REK SZOWICE		196	0009	55/2		X	X					151,80	1669,80	3	
500	378	REK SZOWICE		210A	0009	314/3		X		X				481,29	5294,19	2	
501	377	REK SZOWICE		212	0009	314/2		X		X				214,50	2359,50	2	
502	376	REK SZOWICE		212A	0009	315/5	X			X				318,78	3506,58	2	BUDYNEK W "L", TYLKO JEDNA CZĘŚĆ AZBEST
503	373	REK SZOWICE		232	0009	325		X	X					115,40	1269,40	2	
504	374	REK SZOWICE		232	0009	325	X			X				217,08	2387,88	2	
505	375	REK SZOWICE		232	0009	325	X			X				175,93	1935,23	2	
506	371	REK SZOWICE		242	0009	331	X			X				129,72	1426,92	3	
507	372	REK SZOWICE		242	0009	331	X		X					182,16	2003,76	3	
508	306	REK SZOWICE		248	0009	197	X			X				41,40	455,40	2	
509	307	REK SZOWICE		248	0009	198	X			X				33,12	364,32	2	
510	308	REK SZOWICE		248A	0009	198	X			X				38,64	425,04	3	
511	384	REK SZOWICE		249	0009	749	X			X				75,90	834,90	3	
512	345	REK SZOWICE		25	0009	666	X			X				414,60	4560,60	2	BUDYNEK W "L"
513	340	REK SZOWICE		46	0009	284/1	X					X		12,42	136,62	3	KOJEC
514	341	REK SZOWICE		46	0009	284/1	X			X				232,48	2557,28	3	
515	342	REK SZOWICE		46	0009	284/1	X							13,80	151,80	1	SKŁADOWANY
516	339	REK SZOWICE		54	0009	289		X	X					165,58	1821,38	3	
517	347	REK SZOWICE		77	0009	606/2	X			X				165,60	1821,60	3	
518	346	REK SZOWICE		77A	0009	606/5	X			X				165,60	1821,60	3	
519	335	REK SZOWICE		84A	0009	137/2	X			X				19,32	212,52	2	TARTAK
520	336	REK SZOWICE		84A	0009	136/1	X			X				20,70	227,70	2	TARTAK

CHARAKTERYSTYKA OBIEKTÓW AZBESTOWYCH ZLOKALIZOWANYCH NA TERENIE GMINY KONOPISKA

CHARAKTERYSTYKA OBIEKTÓW AZBESTOWYCH ZLOKALIZOWANYCH NA TERENIE GMINY KONOPISKA																	
ADRES NIERUCHOMOŚCI							OBIEKTY/URZĄDZENIA Z ZASTOSOWANIEM WYROBÓW ZAWIERAJĄCYCH AZBEST										
Lp.	nr obiektu	MIEJSCOWOŚĆ	ULICA	NR	NR OBRĘBU	NR DZIAŁKI	RODZAJ WYROBU		MIEJSCE WYSTĘPOWANIA					ILOŚĆ [m2]	ILOŚĆ [kg]	OCENA STOPNIA PILNOŚCI USUNIĘCIA	UWAGI
							FALISTE	PLASKIE	BM	BG	BMG	BP	BI				
521	338	REKSZOWICE		9	0009	183/2	X			X				20,70	227,70	3	
522	309	REKSZOWICE			0009	1310	X			X				34,16	375,76	3	
523	337	REKSZOWICE			0009	183/2;184/2	X			X				296,01	3256,11	3	
524	353	REKSZOWICE			0009	398		X		X				84,67	931,37	3	
525	356	REKSZOWICE			0009	339/2	X			X				94,52	1039,72	2	DACH I CZĘŚĆ ŚCIANY
526	357	REKSZOWICE			0009	348	X			X				41,50	456,50	2	
527	358	REKSZOWICE			0009	348	X							13,80	151,80	1	SKŁADOWANY
528	385	REKSZOWICE			0009	739	X			X				20,75	228,25	2	
529	222	WALASZCZYKI		12	0010	31/1	X		X					24,85	273,35	3	
530	219	WALASZCZYKI		38	0010	114/2	X		X					132,48	1457,28	2	GANEK - PAPA
531	220	WALASZCZYKI		38	0010	114/2	X			X				34,15	375,65	2	
532	221	WALASZCZYKI		38	0010	114/2	X			X				20,70	227,70	2	TYLKO GANEK
533	223	WALASZCZYKI		8A	0010	30/7	X			X				34,85	383,35	2	JEDEN DASZEK I JEDNA ŚCIANKA część budynku
534	244	WAŚOSZ		104	0011	537/4	X			X				70,38	774,18	2	
535	238	WAŚOSZ		107	0011	498	X		X					154,21	1696,31	2	
536	239	WAŚOSZ		107	0011	499	X			X				270,48	2975,28	2	
537	224	WAŚOSZ		109	0011	392	X		X					149,04	1639,44	3	
538	225	WAŚOSZ		109	0011	392	X				X			33,12	364,32	3	TYLKO PRAWA CZĘŚĆ SKŁADOWANY
539	226	WAŚOSZ		109	0011	392	X							13,80	151,80	1	
540	227	WAŚOSZ		117	0011	397	X			X				66,24	728,64	3	
541	230	WAŚOSZ		118	0011	532/2	X			X				234,60	2580,60	3	
542	231	WAŚOSZ		118	0011	532/2	X			X				60,72	667,92	2	
543	228	WAŚOSZ		119	0011	398/2	X			X				55,20	607,20	2	
544	229	WAŚOSZ		119	0011	398/2	X			X				66,24	728,64	2	CZĘŚĆ STODOŁY
545	237	WAŚOSZ		124	0011	530/4	X			X				121,44	1335,84	2	POŁOWA AZBEST
546	232	WAŚOSZ		133	0011	284/2	X		X					138,00	1518,00	3	
547	233	WAŚOSZ		133	0011	284/2	X			X				136,62	1502,82	3	CZĘŚĆ FALISTA I CARO
548	235	WAŚOSZ		135F	0011	278	X			X				55,89	614,79	3	
549	236	WAŚOSZ		138	0011	121/4	X		X					159,39	1753,29	3	MALOWANY AZBEST
550	329	WAŚOSZ		15	0011	476/1	X					X		11,04	121,44	3	KOJEC
551	282	WAŚOSZ		19	0011	477/2	X			X				122,80	1350,80	2	
552	280	WAŚOSZ		2	0011	314/17		X		X				106,62	1172,82	2	
553	281	WAŚOSZ		2	0011	314/17		X		X				206,95	2276,45	2	
554	284	WAŚOSZ		31	0011	484/1	X			X				200,10	2201,10	3	
555	327	WAŚOSZ		34	0011	461/5	X			X				223,56	2459,16	2	
556	285	WAŚOSZ		35	0011	486	X				X			207,64	2284,04	3	
557	286	WAŚOSZ		35	0011	486	X			X				28,98	318,78	3	
558	287	WAŚOSZ		35	0011	486	X							82,80	910,80	1	SKŁADOWANY
559	325	WAŚOSZ		40	0011	464/5	X			X				220,80	2428,80	2	
560	326	WAŚOSZ		40	0011	464/5	X			X				124,20	1366,20	2	
561	288	WAŚOSZ		53	0011	495/1	X			X				193,00	2123,00	2	
562	289	WAŚOSZ		53	0011	495/1	X			X				12,42	136,62	3	
563	330	WAŚOSZ		6	0011	444		X			X			15,68	172,48	2	TYLKO GANEK
564	242	WAŚOSZ		61	0011	527/5		X		X				234,57	2580,27	3	
565	243	WAŚOSZ		61	0011	527/5	X			X				5,52	60,72	3	DASZEK

CHARAKTERYSTYKA OBIEKTÓW AZBESTOWYCH ZLOKALIZOWANYCH NA TERENIE GMINY KONOPISKA

CHARAKTERYSTYKA OBIEKTÓW AZBESTOWYCH ZLOKALIZOWANYCH NA TERENIE GMINY KONOPISKA																	
ADRES NIERUCHOMOŚCI							OBIEKTY/URZĄDZENIA Z ZASTOSOWANIEM WYROBÓW ZAWIERAJĄCYCH AZBEST										
Lp.	nr obiektu	MIEJSCOWOŚĆ	ULICA	NR	NR OBRĘBU	NR DZIAŁKI	RODZAJ WYROBU		MIEJSCE WYSTĘPOWANIA					ILOŚĆ [m2]	ILOŚĆ [kg]	OCENA STOPNIA PILNOŚCI USUNIĘCIA	UWAGI
							FALISTE	PŁASKIE	BM	BG	BMG	BP	BI				
566	241	WAŚOSZ		75	0011	517	X			X				38,64	425,04	2	CZĘŚĆ
567	240	WAŚOSZ		99	0011	507	X			X			220,80	2428,80	3		
568	234	WAŚOSZ			0011	282/2	X		X				99,36	1092,96	3		
569	278	WAŚOSZ			0011	316/3	X		X				52,44	576,84	2		
570	279	WAŚOSZ			0011	316/3	X						20,70	227,70	1	SKŁADOWANY	
571	283	WAŚOSZ			0011	483/2	X			X			88,32	971,52	3	CIĄG BUDYNKÓW	
572	322	WAŚOSZ			0011	466/7	X						173,88	1912,68	3		
573	323	WAŚOSZ			0011	466/7	X		X				96,60	1062,60	3	BLIŻNIAK-CZĘŚĆ	
574	324	WAŚOSZ			0011	466/6	X		X				96,60	1062,60	3	BLIŻNIAK-CZĘŚĆ	
575	328	WAŚOSZ			0011	459/1	X			X			186,30	2049,30	3		
576	246	WYGODA		24	0012	123	X			X			176,64	1943,04	3		
577	255	WYGODA		57	0012	303		X		X			117,29	1290,19	2		
578	247	WYGODA		6	0012	132	X		X				197,34	2170,74	3		
579	256	WYGODA		87	0012	11		X					158,05	1738,55	2		
580	254	WYGODA			0012	325/2	X			X			27,60	303,60	3		
581	248	WYGODA-KIJAS		1	0012	320/2	X			X			318,78	3506,58	3		
582	250	WYGODA-KIJAS		11	0012	354	X			X			106,26	1168,86	3		
583	252	WYGODA-KIJAS		16	0012	281/6	X			X			375,36	4128,96	3		
584	249	WYGODA-KIJAS		5	0012	358/1	X			X			33,12	364,32	3		
585	251	WYGODA-KIJAS			0012	279/2	X			X			31,74	349,14	2	DACH I ŚCIANY	
586	253	WYGODA-KIJAS			0012	285/1		X		X			87,81	965,91	2		